




<p>РАЗРАБОТАЛ Генеральный директор ООО «Доступная среда» <i>С. Саду</i> В.А. Ерофеев _____ 2021г.</p> 	<p>УТВЕРЖДАЮ Начальник управления капитального строительства, капитального ремонта и эксплуатации зданий и сооружений. <i>С.Н. Сазонов</i> С.Н. Сазонов _____ «07» 09 2021г.</p> 
	<p>СОГЛАСОВАНО Председатель Волгоградской областной организации общероссийской общественной организации ВОИ <i>О.В. Дронова</i> Дронова О.В. _____ «07» 09 2021г.</p> 

ПАСПОРТ ДОСТУПНОСТИ

Объекта социальной инфраструктуры (ОСИ)

№ 12

1. Общие сведения об объекте

1.1. Наименование (вид) объекта вид объекта – Физкультурно-оздоровительный комплекс «ВОЛГОМЕД» ВолГМУ Минздрава России.

1.2. Адрес объекта: 400001, Россия, Волгоград, ул. Ким д.18А.

1.3. Сведения о размещении объекта:

- часть здания, 1-й этаж - _____ кв.м

- часть здания, 2-й этаж - _____ кв.м

- наличие прилегающего земельного участка: _____ кв.м

1.4. Год постройки здания 2016 г. ,

1.5. Дата предстоящих плановых ремонтных работ: *текущего с 2021,*
Капитального с 2022.

Сведения об ОСИ, расположенном на объекте:

1.6. Наименование организации (учреждения) Федеральное государственное бюджетное образовательное учреждение высшего образования «Волгоградский государственный медицинский университет» Министерства здравоохранения Российской Федерации, ФГБОУ ВО ВолГМУ Минздрава России.

(полное юридическое наименование согласно Уставу, краткое наименование)

1.7. Основание для пользования объектом: Оперативное управление
(оперативное управление, аренда, собственность)

1.8. Юридический адрес организации (учреждения) г. Волгоград, пл. Павших борцов, 1.

1.9. Форма собственности государственная

(государственная, негосударственная)

1.10. Территориальная принадлежность федеральная

(федеральная, региональная, муниципальная)

1.11. Вышестоящая организация: Министерство здравоохранения Российской Федерации.

(наименование)

1.12. Адрес вышестоящей организации, другие координаты: 127994, г. Москва, пер. Рохмановский, 3/25, пер.1,2,3,4.

2. Характеристика деятельности организации на объекте (по обслуживанию населения)

2.1. Сфера деятельности: здравоохранение

(здравоохранение, образование, социальная защита, физическая культура и спорт, культура, транспорт, жилой фонд, связь и информация, потребительский рынок и сфера услуг, другое)

2.2. Виды оказываемых услуг: здравоохранение, образование.

2.3. Форма оказания услуг: на объекте

(на объекте, с длительным пребыванием, в т.ч. с проживанием, на дому, дистанционно)

2.4. Категории обслуживаемого населения по возрасту: взрослые трудоспособного возраста

(дети, взрослые трудоспособного возраста, пожилые; все возрастные категории)

2.5. Категории обслуживаемых инвалидов: К,О,Г,С,У (Все категории инвалидов и МГН)

посещаемость 896

(количество обслуживаемых в день)

вместимость 192

пропускная способность 1568

2.7. Участие в исполнении ИПР инвалида, ребенка-инвалида Нет

(да, нет)

3. Состояние доступности объекта

3.1. Путь следования к объекту пассажирским транспортом Автобус, троллейбус до остановки " Торговый Центр "

(опись маршрута движения с использованием пассажирского транспорта)

наличие адаптивного пассажирского транспорта к объекту Да

3.2. Путь к объекту от ближайшей остановки пассажирского транспорта:

3.2.1. расстояние до объекта от остановки транспорта 350 м.

3.2.2. время движения (пешком) 8 мин.

3.2.3. наличие выделенного от проезжей части пешеходного пути: Да

3.2.4. перекрестки регулируемые

(регулируемые, нерегулируемые)

3.2.5. информация на пути следования к объекту: Отсутствует

(визуальная, тактильная, звуковая)

3.2.6. перепады высоты на пути: Присутствуют

их обустройство для инвалидов на коляске: Нет

3.3. Вариант организации доступности ОСИ

№ п/п	Категория инвалидов (вид нарушения)	Вариант организации доступности объекта (формы обслуживания)*
1	Все категории инвалидов и МГН	ДУ
	<i>в том числе инвалиды:</i>	
2	передвигающиеся на креслах-колясках	ДУ
3	с нарушением опорно-двигательного аппарата	ДУ
4	с нарушением зрения	ДУ
5	с нарушением слуха	ДУ
6	с нарушением интеллекта	ДУ

* указывается один из вариантов: А (доступность всех зон и помещений – универсальная), Б (доступны специально выделенные участки и помещения), ДУ (доступность условная: дополнительная помощь сотрудника, услуги на дому, дистанционно), ВНД (не организована доступность).

3.4 Состояние доступности основных структурно-функциональных зон

№ п/п	Основные структурно-функциональные зоны	Состояние доступности, в том числе для основных категорий инвалидов**
1	Территория, прилегающая к зданию (участок)	ВНД (К,О,С) ДУ (Г,У)
2	Вход (входы) в здание	ВНД (К,О,С) ДУ (Г,У)
3	Путь (пути) движения внутри здания (в т.ч. пути эвакуации)	ВНД (К, О, С, Г, У)
4	Зона целевого назначения (целевого посещения объекта)	ВНД (К,С,Г) ДУ (У,О)

5	Санитарно-гигиенические помещения	ВНД (К,О,С, ДУ (Г,У)
6	Система информации и связи (во всех зонах)	ВНД (С, Г, У, К, О)
7	Пути движения к объекту (от остановки транспорта)	ДП-И (Г, У) ВНД (К, О, С)

4. **Указываются: ДП-В – доступно полностью всем; ДП-И (К, О, С, Г) – доступно полностью избирательно (указать категории инвалидов); ДЧ-В – доступно частично всем; ДЧ-И (К, О, С, Г) – доступно частично избирательно (указать категории инвалидов); ДУ – доступно условно, ВНД – временно недоступно.

3.5. Итоговое заключение о состоянии доступности ОСИ: Объект временно не доступен для К,О,С,Г,У. Не нормативно оборудованная входная группа. Необходимо учесть при реконструкции объекта рекомендации, прописанные в приложениях №1 - №7 к акту обследования ОСИ.

4.Управленческое решение

4.1. Рекомендации по адаптации основных структурных элементов объекта

№ п/п	Основные структурно-функциональные зоны объекта	Рекомендации по адаптации объекта (вид работы)*
1	Территория, прилегающая к зданию (участок)	ПСД, Орг, ТР, КР, на основании предлагаемого перечня возможных решений, указанных в приложении №1 к акту обследования ОСИ.
2	Вход (входы) в здание	ПСД, Орг, КР, ТР, на основании предлагаемого перечня возможных решений, указанных в приложении №2 к акту обследования ОСИ.
3	Путь (пути) движения внутри здания (в т.ч. пути эвакуации)	Орг, ПСД, ТР, КР, на основании предлагаемого перечня возможных решений, указанных в приложении №3 к акту обследования ОСИ.
4	Зона целевого назначения (целевого посещения объекта)	Индивидуальное решение с ТСР, Орг, ПСД, ТР, на основании предлагаемого перечня возможных решений, указанных в приложении №4 к акту обследования ОСИ.
5	Санитарно-гигиенические помещения	Орг, КР, ТР, ПСД, на основании предлагаемого перечня возможных решений, указанных в

		приложении №5 к акту обследования ОСИ.
6	Система информации на объектах (на всех зонах)	ПСД, ТР, Орг, на основании предлагаемого перечня возможных решений, указанных в приложении №6 к акту обследования ОСИ.
7	Пути движения к объекту (от остановки транспорта)	Организационные мероприятия, ТР, КР, индивидуальное решение с ТСР и перечень решений, указанных в приложении №7 к акту обследования ОСИ.
8	Все зоны и участки	ПСД, КР, Орг, ТР на основании предлагаемого перечня возможных решений, указанных в приложениях № 1-7, к акту обследования ОСИ.

* - указываются виды работ по каждой зоне: ПСД – подготовка проектно-сметной документации; ТР- текущий ремонт; Стр – Строительство; КР- капитальный ремонт; Рек – реконструкция; Орг – организационные мероприятия

4.2. Период проведения работ с 01.12.2021 - 01.12.2022

в рамках исполнения _____

(указывается наименование документа: программы, плана)

4.3. Ожидаемый результат (по состоянию доступности) после выполнения работ по адаптации: Доступен полностью для К,О,С,У,Г.

4.4. Для принятия решения требуется :

(требуется/не требуется)

Согласование работ с надзорными органами в сфере проектирования и строительства, техническая экспертиза; разработка проектно-сметной документации, Согласование с вышестоящей организацией (собственником объекта), Согласование с общественными организациями инвалидов.

Имеется заключение уполномоченной организации о состоянии доступности объекта (прилагается): не имеется

(наименование документа и выдавший его организации, дата)

5. Особые отметки


Паспорт сформирован на основании:

1. Акт обследования объекта: № акта 12 от «07» сентября 2021г.
2. Договора № 462/1/223 от 26.08.2021г.
3. Решения Комиссии по проведению обследования и паспортизации объекта социальной инфраструктуры (далее ОСИ) Физкультурно-


оздоровительный комплекс «ВОЛГОМЕД» ВолгГМУ Минздрава России, расположенной по адресу: 400001, Россия, Волгоград, ул. Ким д.18А. по их доступности для инвалидов и маломобильных групп населения (далее МГН) от «26» августа 2021 г.

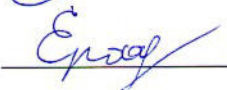
4. Приложение №1-№7 к Акту обследования № 12 от 07.09.2021г.

Руководитель рабочей группы

 (Сазонов С.Н.)


Члены рабочей группы

 (Олейников А.А.)

 (Ерофеев В.А.)

В том числе: представители общественных организаций инвалидов
Председатель Волгоградской областной организации общероссийской

общественной организации ВОИ

 (Дронова О.В.)

<p>РАЗРАБОТАЛ Генеральный директор ООО «Доступная среда» В.А. Ерофеев</p> 	<p>УТВЕРЖДАЮ Начальник управления капитального строительства, капитального ремонта и эксплуатации зданий и сооружений. С.Н. Сазонов</p> 
	<p>СОГЛАСОВАНО Председатель Волгоградской областной организации общероссийской общественной организации ВОИ Дронова О.В.</p> 

АНКЕТА

(информация об объекте социальной инфраструктуры)

№ 12

1. Общие сведения об объекте

1.1. Наименование (вид) объекта вид объекта – Физкультурно-оздоровительный комплекс «ВОЛГОМЕД» ВолГМУ Минздрава России

1.2. Адрес объекта: 400001, Россия, Волгоград, ул. Ким д.18А.

1.3. Сведения о размещении объекта:

- часть здания, 1-й этаж - _____ кв.м

- часть здания, 2-й этаж - _____ кв.м

- наличие прилегающего земельного участка: _____ кв.м

1.4. Год постройки здания 2016 г.

1.5. Дата предстоящих плановых ремонтных работ: текущего 2021,
Капитального 2022.

Сведения об ОСИ, расположенном на объекте:

1.6. Наименование организации (учреждения) Федеральное государственное бюджетное образовательное учреждение высшего образования «Волгоградский государственный медицинский университет» Министерства здравоохранения Российской Федерации, ФГБОУ ВО ВолГМУ Минздрава России.

(полное юридическое наименование согласно Уставу, краткое наименование)

1.7. Основание для пользования объектом: Оперативное управление

(оперативное управление, аренда, собственность)

1.8. Юридический адрес организации (учреждения) г. Волгоград, пл. Павших борцов, 1.

1.9. Форма собственности государственная

(государственная, негосударственная)

1.10. Территориальная принадлежность федеральная

(федеральная, региональная, муниципальная)

1.11. Вышестоящая организация: Министерство здравоохранения Российской Федерации.

(наименование)

1.12. Адрес вышестоящей организации, другие координаты: 127994, г. Москва, пер. Рохмановский, 3/25, пер.1,2,3,4.

2. Характеристика деятельности организации на объекте

(по обслуживанию населения)

2.1. Сфера деятельности: здравоохранение

(здравоохранение, образование, социальная защита, физическая культура и спорт, культура, транспорт, жилой фонд, связь и информация, потребительский рынок и сфера услуг, другое)

2.2. Виды оказываемых услуг: здравоохранение, образование

2.3. Форма оказания услуг: на объекте

(на объекте, с длительным пребыванием, в т.ч. проживанием, на дому, дистанционно)

2.4. Категории обслуживаемого населения по возрасту: взрослые трудоспособного возраста

(дети, взрослые трудоспособного возраста, пожилые; все возрастные категории)

2.5. Категории обслуживаемых инвалидов: К,О,Г,С

посещаемость 869

(количество обслуживаемых в день)

вместимость 192

пропускная способность 1568

2.7. Участие в исполнении ИПР инвалида, ребенка-инвалида нет

(да./нет)

3. Состояние доступности объекта

3.1. Путь следования к объекту пассажирским транспортом

Автобус, Маршрутное такси до остановки «Торговый Центр».

(опись маршрута движения с использованием пассажирского транспорта)

наличие адаптивного пассажирского транспорта к объекту Да

3.2. Путь к объекту от ближайшей остановки пассажирского транспорта:

3.2.1. расстояние до объекта от остановки транспорта 350 м.

3.2.2. время движения (пешком) 8 мин.

3.2.3. наличие выделенного от проезжей части пешеходного пути: Да

3.2.4. перекрестки регулируемые

(регулируемые, нерегулируемые)

3.2.5. информация на пути следования к объекту: Отсутствует

(визуальная, тактильная, звуковая)

3.2.6. перепады высоты на пути: Присутствуют

их обустройство для инвалидов на коляске: Нет

3.3. Вариант организации доступности ОСИ

№ п/п	Категория инвалидов (вид нарушения)	Вариант организации доступности объекта (формы обслуживания)*
1	Все категории инвалидов и МГН	ДУ
	<i>в том числе инвалиды:</i>	
2	передвигающиеся на креслах-колясках	ДУ
3	с нарушением опорно-двигательного аппарата	ДУ
4	с нарушением зрения	ДУ
5	с нарушением слуха	ДУ
6	с нарушением интеллекта	ДУ

* указывается один из вариантов: А (доступность всех зон и помещений – универсальная), Б (доступны специально выделенные участки и помещения), ДУ (доступность условная: дополнительная помощь сотрудника, услуги на дому, дистанционно), ВНД (не организована доступность).

4.Управленческое решение

4.1. Рекомендации по адаптации основных структурных элементов объекта

№ п/п	Основные структурно-функциональные зоны объекта	Рекомендации по адаптации объекта (вид работы) *
1	Территория, прилегающая к зданию (участок)	ПСД, Орг, ТР, КР, на основании предлагаемого перечня возможных решений, указанных в приложении №1 к акту обследования ОСИ.
2	Вход (входы)в здание	ПСД, Орг, КР, ТР, на основании предлагаемого перечня возможных решений, указанных в приложении №2 к акту обследования ОСИ.
3	Путь (пути) движения внутри здания (в т.ч. пути эвакуации)	Орг, ПСД, ТР,КР, на основании предлагаемого перечня возможных решений, указанных в приложении №3 к акту обследования ОСИ.
4	Зона целевого назначения (целевого посещения объекта)	Индивидуальное решение с ТСР, Орг, ПСД, ТР, на основании предлагаемого перечня возможных решений, указанных в приложении №4 к акту обследования ОСИ.
5	Санитарно-гигиенические помещения	Орг, КР, ТР, ПСД, на основании предлагаемого перечня возможных решений, указанных в приложении №5 к акту обследования ОСИ.
6	Система информации на объектах (на всех зонах)	ПСД, ТР, Орг, на основании предлагаемого перечня возможных решений, указанных в приложении №6 к акту обследования ОСИ.
7	Пути движения к объекту (от остановки транспорта)	Организационные мероприятия, ТР, КР, индивидуальное решение с ТСР и перечень решений, указанных в приложении №7 к акту обследования ОСИ.
8	Все зоны и участки	ПСД, КР, Орг, ТР на основании предлагаемого перечня возможных решений, указанных в приложениях № 1-7, к акту обследования ОСИ.

* - указываются виды работ по каждой зоне: ПСД – подготовка проектно-сметной документации; ТР- текущий ремонт; Стр – Строительство; КР- капитальный ремонт; Рек – реконструкция; Орг – организационные мероприятия

<p>РАЗРАБОТАЛ Генеральный директор ООО «Доступная среда»  В.А. Ерофеев «07» 09 2021г.</p>	<p>УТВЕРЖДАЮ Начальник управления капитального строительства, капитального ремонта и эксплуатации зданий и сооружений.  С.Н. Сазонов «07» 09 2021г.</p>
	<p>СОГЛАСОВАНО Председатель Волгоградской областной организации общероссийской общественной организации ВОИ  Дронова О.В. «07» 09 2021г.</p> 

АКТ ОБСЛЕДОВАНИЯ

Объекта социальной инфраструктуры (ОСИ)

К ПАСПОРТУ ДОСТУПНОСТИ ОСИ

№ 12

1. Общие сведения об объекте

1.1. Наименование (вид) объекта: Физкультурно-оздоровительный комплекс «ВОЛГОМЕД» ВолгГМУ Минздрава России

1.2. Адрес объекта: 400001, Россия, Волгоград, ул. Ким д.18А

1.3. Сведения о размещении объекта:

- часть здания, 1-й этаж - _____ кв.м

- часть здания, 2-й этаж – _____ кв.м

- наличие прилегающего земельного участка: _____ кв.м

1.4. Год постройки здания 2016 г.

1.5. Дата предстоящих плановых ремонтных работ: текущего с 2021, Капитального 2022.

Сведения об ОСИ, расположенном на объекте:

1.6. Наименование организации (учреждения) Федеральное государственное бюджетное образовательное учреждение высшего образования «Волгоградский государственный медицинский университет» Министерства здравоохранения Российской Федерации, ФГБОУ ВО ВолГМУ Минздрава России.

(полное юридическое наименование согласно Уставу, краткое наименование)

1.7. Основание для пользования объектом: Оперативное управление.

(оперативное управление, аренда, собственность)

1.8. Юридический адрес организации (учреждения) г. Волгоград, пл. Павших борцов, 1.

1.9. Форма собственности государственная

(государственная, негосударственная)

1.10. Территориальная принадлежность федеральная

(федеральная, региональная, муниципальная)

1.11. Вышестоящая организация: Министерство здравоохранения Российской Федерации.

(наименование)

1.12. Адрес вышестоящей организации, другие координаты: 127994, г. Москва, пер. Рохмановский, 3/25, пер.1,2,3,4.

2. Характеристика деятельности организации на объекте (по обслуживанию населения)

Дополнительная информация:

3. Состояние доступности объекта

3.1. Путь следования к объекту пассажирским транспортом

Автобус, Маршрутное такси до остановки «Торговый Центр».

(опись маршрута движения с использованием пассажирского транспорта)

наличие адаптивного пассажирского транспорта к объекту Да

3.2. Путь к объекту от ближайшей остановки пассажирского транспорта:

3.2.1. расстояние до объекта от остановки транспорта 350 м.

3.2.2. время движения (пешком) 8 мин.

3.2.3. наличие выделенного от проезжей части пешеходного пути: Да

3.2.4. перекрестки регулируемые

(регулируемые, нерегулируемые)

3.2.5. информация на пути следования к объекту: Отсутствует

(визуальная, тактильная, звуковая)

3.2.6. перепады высоты на пути: Присутствуют

их обустройство для инвалидов на коляске: Нет

3.3. Вариант организации доступности ОСИ

№ п/п	Категория инвалидов (вид нарушения)	Вариант организации доступности объекта (формы обслуживания)*
1	Все категории инвалидов и МГН <i>в том числе инвалиды:</i>	ДУ
2	передвигающиеся на креслах-колясках	ДУ
3	с нарушением опорно-двигательного аппарата	ДУ
4	с нарушением зрения	ДУ
5	с нарушением слуха	ДУ
6	с нарушением интеллекта	ДУ

* указывается один из вариантов: А (доступность всех зон и помещений – универсальная), Б (доступны специально выделенные участки и помещения), ДУ (доступность условная: дополнительная помощь сотрудника, услуги на дому, дистанционно), ВНД (не организована доступность).

3.4. Состояние доступности основных структурно-функциональных зон

№ п/п	Основные структурно-функциональные зоны	Состояние доступности, в том числе для основных категорий инвалидов**
1	Территория, прилегающая к зданию (участок)	ВНД (К,О,С) ДУ (Г,У)
2	Вход (входы) в здание	ВНД (К,О,С) ДУ (Г,У)
3	Путь (пути) движения внутри здания (в т.ч. пути эвакуации)	ВНД (К, О, С, Г, У)
4	Зона целевого назначения (целевого посещения объекта)	ВНД (К,С,Г) ДУ (У,О)
5	Санитарно-гигиенические помещения	ВНД (К,О,С,) ДУ (Г,У)
6	Система информации и связи (во всех зонах)	ВНД (С, Г, У, К, О)
7	Пути движения к объекту (от остановки транспорта)	ДП-И (Г, У) ВНД (К, О, С)

4. **Указываются: ДП-В – доступно полностью всем; ДП-И (К, О, С, Г) – доступно полностью избирательно (указать категории инвалидов); ДЧ-В – доступно частично всем; ДЧ-И (К, О, С, Г) – доступно частично избирательно (указать категории инвалидов); ДУ – доступно условно, ВНД – временно недоступно.

3.5. Итоговое заключение о состоянии доступности ОСИ: Объект временно не доступен для К,О,С,Г,У. Необходимо нормативно оборудовать входную группу. Необходимо учесть при реконструкции объекта рекомендации, прописанные в приложениях №1-№7 к акту обследования ОСИ.

4. Управленческое решение

4.1. Рекомендации по адаптации основных структурных элементов объекта

№ п/п	Основные структурно-функциональные зоны объекта	Рекомендации по адаптации объекта (вид работы) *
1	Территория, прилегающая к зданию (участок)	ПСД, Орг, ТР, КР, на основании предлагаемого перечня возможных решений, указанных в приложении №1 к акту обследования ОСИ.
2	Вход (входы) в здание	ПСД, Орг, КР, ТР, на основании предлагаемого перечня возможных решений, указанных в приложении №2 к акту обследования ОСИ.
3	Путь (пути) движения внутри здания (в т.ч. пути эвакуации)	Орг, ПСД, ТР, КР, на основании предлагаемого перечня возможных решений, указанных в приложении №3 к акту обследования ОСИ.
4	Зона целевого назначения (целевого посещения объекта)	Индивидуальное решение с ТСП, Орг, ПСД, ТР, на основании предлагаемого перечня возможных решений, указанных в приложении №4 к акту обследования ОСИ.
5	Санитарно-гигиенические помещения	Орг, КР, ТР, ПСД, на основании предлагаемого перечня возможных решений, указанных в приложении №5 к акту обследования ОСИ.
6	Система информации на объектах (на всех зонах)	ПСД, ТР, Орг, на основании предлагаемого перечня возможных решений, указанных в приложении №6 к акту обследования ОСИ.
7	Пути движения к объекту (от остановки транспорта)	Организационные мероприятия, ТР, КР, индивидуальное решение с ТСП и перечень решений, указанных в приложении №7 к акту обследования ОСИ.
8	Все зоны и участки	ПСД, КР, Орг, ТР на основании предлагаемого

		перечня возможных решений, указанных в приложениях № 1-7, к акту обследования ОСИ.
--	--	--

* - указываются виды работ по каждой зоне: ПСД – подготовка проектно-сметной документации; ТР- текущий ремонт; Стр – Строительство; КР- капитальный ремонт; Рек – реконструкция; Орг – организационные мероприятия

4.2. Период проведения работ с 01.12.2021 - 01.12.2022

в рамках исполнения _____
(указывается наименование документа: программы, плана)

4.3. Ожидаемый результат (по состоянию доступности) после выполнения работ по адаптации: Доступен полностью для К,О,С,Г,У.

4.4. Для принятия решения требуется :

(требуется/не требуется)

Согласование работ с надзорными органами в сфере проектирования и строительства, техническая экспертиза; разработка проектно-сметной документации, Согласование с вышестоящей организацией (собственником объекта), Согласование с общественными организациями инвалидов.

Имеется заключение уполномоченной организации о состоянии доступности объекта (прилагается): не имеется

(наименование документа и выдавший его организации, дата)

5. Особые отметки

Результаты обследования:

- | | | |
|--|----------|-------|
| 1. Территории, прилегающей к объекту | на _____ | 4 л. |
| 2. Входа (входов) в здание | на _____ | 10 л. |
| 3. Путей движения в здании | на _____ | 20 л. |
| 4. Зоны целевого назначения объекта | на _____ | 7 л. |
| 5. Санитарно-бытовых помещений | на _____ | 12 л. |
| 6. Системы информации (и связи) на объекте | на _____ | 11 л. |
| 7. Пути движения к объекту | на _____ | 5 л. |

Руководитель рабочей группы _____ (Сазонов С.Н.)

Члены рабочей группы _____ (Олейников А.А.)

_____ (Ерофеев В.А.)

В том числе: представители общественных организаций инвалидов
 Председатель Волгоградской областной организации общероссийской общественной организации ВОИ _____ (Дронова О.В.)

<p>РАЗРАБОТАЛ Генеральный директор ООО «Доступная среда» _____ В.А. Ерофеев «07» _____ 2021г.</p> 	<p>УТВЕРЖДАЮ Начальник управления капитального строительства, капитального ремонта и эксплуатации зданий и сооружений. _____ С.Н. Сазонов «07» _____ 2021г.</p> 
	<p>СОГЛАСОВАНО Председатель Волгоградской областной организации общероссийской общественной организации ВОИ _____ Дронова О.В. «07» _____ 2021г.</p> 

**Решение комиссии по итогу обследования
 Объекта социальной инфраструктуры (ОСИ)**

1. Общие сведения об объекте

- 1.1. Наименование (вид) объекта вид объекта – Физкультурно-оздоровительный комплекс «ВОЛГОМЕД» ВолгГМУ Минздрава России.
- 1.2. Адрес объекта 400001, Россия, Волгоград, ул. Ким д.18А.
- 1.3. Сведения о размещении объекта:
- часть здания, 1-й этаж - _____ кв.м
 - часть здания, 2-й этаж - _____ кв.м
 - наличие прилегающего земельного участка: _____ кв.м
- 1.4. Год постройки здания 2016 г.
- 1.5. Дата предстоящих плановых ремонтных работ: текущего с 2021,
Капитального с 2022.

Сведения об ОСИ, расположенном на объекте:

1.6. Наименование организации (учреждения) Федеральное государственное бюджетное образовательное учреждение высшего образования «Волгоградский государственный медицинский университет» Министерства здравоохранения Российской Федерации, ФГБОУ ВО ВолГМУ Минздрава России.

(полное юридическое наименование согласно Уставу, краткое наименование)

1.7. Основание для пользования объектом: Оперативное управление

(оперативное управление, аренда, собственность)

1.8. Юридический адрес организации (учреждения) г. Волгоград, пл. Павших борцов, 1.

2. Состояние доступности объекта

2.1. Путь следования к объекту пассажирским транспортом
Автобус, троллейбус до остановки " Торговый Центр"

(опись маршрута движения с использованием пассажирского транспорта)

наличие адаптивного пассажирского транспорта к объекту да

2.2. Путь к объекту от ближайшей остановки пассажирского транспорта:

2.2.1. расстояние до объекта от остановки транспорта 350 м.

2.2.2. время движения (пешком) 8 мин.

2.2.3. наличие выделенного от проезжей части пешеходного пути: Да

2.2.4. перекрестки регулируемые

(регулируемые, нерегулируемые)

2.2.5. информация на пути следования к объекту: Отсутствует

(визуальная, тактильная, звуковая)

2.2.6. перепады высоты на пути: Присутствуют

их обустройство для инвалидов на коляске: Нет

3. Итоговая оценка доступности ОСИ

№ п/п	Категория инвалидов (вид нарушения)	Вариант организации доступности объекта (формы обслуживания)*
1	Все категории инвалидов и МГН	ДУ
	<i>в том числе инвалиды:</i>	
2	передвигающиеся на креслах-колясках	ДУ
3	с нарушением опорно-двигательного аппарата	ДУ
4	с нарушением зрения	ДУ
5	с нарушением слуха	ДУ

6	с нарушением интеллекта	ДУ
---	-------------------------	----

* указывается один из вариантов: А (доступность всех зон и помещений – универсальная), Б (доступны специально выделенные участки и помещения), ДУ (доступность условная: дополнительная помощь сотрудника, услуги на дому, дистанционно), ВНД (не организована доступность).


4. Состояние доступности основных структурно-функциональных зон

№ п/п	Основные структурно-функциональные зоны	Состояние доступности, в том числе для основных категорий инвалидов**
1	Территория, прилегающая к зданию (участок)	ВНД (К,О,С) ДУ (Г,У)
2	Вход (входы) в здание	ВНД (К,О,С) ДУ (Г,У)
3	Путь (пути) движения внутри здания (в т.ч. пути эвакуации)	ВНД (К, О, С, Г, У)
4	Зона целевого назначения (целевого посещения объекта)	ВНД (К,С,Г) ДУ (У,О)
5	Санитарно-гигиенические помещения	ВНД (К,О,С,) ДУ (Г,У)
6	Система информации и связи (во всех зонах)	ВНД (С, Г, У, К, О)
7	Пути движения к объекту (от остановки транспорта)	ДП-И (Г, У) ВНД (К, О, С)


**Указываются: ДП-В – доступно полностью всем; ДП-И (К, О, С, Г) – доступно полностью избирательно (указать категории инвалидов); ДЧ-В – доступно частично всем; ДЧ-И (К, О, С, Г) – доступно частично избирательно (указать категории инвалидов); ДУ – доступно условно, ВНД – временно недоступно.

5. Итоговое заключение о состоянии доступности ОСИ: Объект временно не доступен для К,О,С,Г,У. Необходимо нормативно оборудовать входную группу. Необходимо учесть при реконструкции объекта рекомендации, прописанные в приложениях №1-№7 к акту обследования ОСИ.

Руководитель рабочей группы

 (Сазонов С.Н.)

Члены рабочей группы

 (Олейников А.А.)

 (Ерофеев В.А.)



МИНИСТЕРСТВО ЗДРАВООХРАНЕНИЯ РОССИЙСКОЙ ФЕДЕРАЦИИ
ФЕДЕРАЛЬНОЕ ГОСУДАРСТВЕННОЕ БЮДЖЕТНОЕ ОБРАЗОВАТЕЛЬНОЕ
УЧРЕЖДЕНИЕ ВЫСШЕГО ОБРАЗОВАНИЯ

ВОЛГОГРАДСКИЙ ГОСУДАРСТВЕННЫЙ МЕДИЦИНСКИЙ УНИВЕРСИТЕТ

ПРИКАЗ

07 апреля 2021

№ 409-КО

Волгоград

О создании комиссии по проведению обследования и паспортизации
объектов и предоставляемых услуг

В целях определения мер по поэтапному повышению уровня доступности для инвалидов объектов и предоставляемых услуг, а также обследования объектов и предоставляемых услуг, на основании пункта 3.1 «Дорожной карты (плана мероприятий) федерального государственного бюджетного образовательного учреждения высшего образования «Волгоградский государственный медицинский университет» Министерства здравоохранения Российской Федерации по организации деятельности в сфере развития инклюзивного образования во взаимодействии с отраслевым ресурсным учебно-методическим центром по обучению инвалидов и лиц с ограниченными возможностями здоровья ФГБОУ ВО РязГМУ Минздрава России на 2021 г.» от 10.02.2021.

п р и к а з ы в а ю:

1. Утвердить состав комиссии по обследованию зданий, находящихся в оперативном управлении в федеральном государственном бюджетном образовательном учреждении высшего образования «Волгоградский государственный медицинский университет» Министерства здравоохранения Российской Федерации на соответствие инклюзивной среде согласно приложению к настоящему приказу.

2. Контроль за исполнением настоящего приказа оставляю за собой.

Первый проректор

А.Н.Акинчиц

Е.Г.Вершинин
53-23-42

ПРИЛОЖЕНИЕ

к приказу ФГБОУ ВО ВолгГМУ
Минздрава России
от «07» апреля 2021 № 409-КО

Состав комиссии по обследованию зданий на соответствие инклюзивной среде

- Сазонов С.Н. - председатель комиссии, начальник управления капитального строительства, капитального ремонта и эксплуатации зданий и сооружений.
- члены комиссии:
- Поройский С.В. - проректор по учебной работе.
Вершинин Е.Г. - начальник отдела инклюзивного образования ФГБОУ ВО ВолгГМУ Минздрава России.
- Зенякин В.В. - заместитель начальника управления капитального строительства, капитального ремонта и эксплуатации зданий и сооружений.
- Лапинская О.Н. - начальник отдела по обеспечению управления имуществом комплексом
- Коваленко Е.М. - инженер по инвентаризации строений и сооружений.
Кагитина И.В. - начальник учебного управления.
Нечаева Т.В. - главный бухгалтер.
Красюкова Е.Н. - начальник планово-финансового управления.
Сметанникова А.Ф. - председатель студенческого совета.
- Представители Волгоградской областной организации всероссийского общества инвалидов (по согласованию).