

<p>РАЗРАБОТАЛ Генеральный директор ООО «Доступная среда» В.А. Ерофеев «16» 08 2021г.</p> 	<p>УТВЕРЖДАЮ Начальник управления капитального строительства, капитального ремонта и эксплуатации зданий и сооружений. С.Н. Сазонов «16» 08 2021г.</p> 
	<p>СОГЛАСОВАНО Председатель Волгоградской областной организации общероссийской общественной организации ВОИ Дронова О.В. «15» 08 2021г.</p> 

ПАСПОРТ ДОСТУПНОСТИ

Объекта социальной инфраструктуры (ОСИ)

№ 7

1. Общие сведения об объекте

- 1.1. Наименование (вид) объекта вид объекта – Учебный корпус № 3.
- 1.2. Адрес объекта: 400050, Россия, Волгоград, ул. Рокоссовского д.1 г.
- 1.3. Сведения о размещении объекта:
- часть здания, 1-й этаж - 441,88 кв.м
 - часть здания, 4-й этаж – 357,8 кв.м
 - часть здания, 6-й этаж - 286,5 кв.м
 - наличие прилегающего земельного участка: 2798 кв.м
- 1.4. Год постройки здания 1988 г. ,
- 1.5. Дата предстоящих плановых ремонтных работ: *текущего с 2021,
Капитального с 2021.*

Сведения об ОСИ, расположенном на объекте:

1.6. Наименование организации (учреждения) Государственное бюджетное образовательное учреждение высшего профессионального образования «Волгоградский государственный медицинский университет» Министерства здравоохранения Российской Федерации, ГБОУ ВПО ВолГМУ Минздрава России.

(полное юридическое наименование согласно Уставу, краткое наименование)

1.7. Основание для пользования объектом: Оперативное управление

(оперативное управление, аренда, собственность)

1.8. Юридический адрес организации (учреждения) г. Волгоград, пл. Павших борцов, 1.

1.9. Форма собственности государственная

(государственная, негосударственная)

1.10. Территориальная принадлежность федеральная

(федеральная, региональная, муниципальная)

1.11. Вышестоящая организация: Министерство здравоохранения Российской Федерации.

(наименование)

1.12. Адрес вышестоящей организации, другие координаты: 127994, г. Москва, пер. Рохмановский, 3/25, пер.1,2,3,4.

2. Характеристика деятельности организации на объекте (по обслуживанию населения)

2.1. Сфера деятельности: здравоохранение

(здравоохранение, образование, социальная защита, физическая культура и спорт, культура, транспорт, жилой фонд, связь и информация, потребительский рынок и сфера услуг, другое)

2.2. Виды оказываемых услуг: здравоохранение, образование.

2.3. Форма оказания услуг: на объекте

(на объекте, с длительным пребыванием, в т.ч. с проживанием, на дому, дистанционно)

2.4. Категории обслуживаемого населения по возрасту: взрослые трудоспособного возраста

(дети, взрослые трудоспособного возраста, пенсионеры, все возрастные категории)

2.5. Категории обслуживаемых инвалидов: К,О,Г,С (Все категории инвалидов и МГН)

посещаемость 1200

(количество обслуживаемых в день)

вместимость 2120

пропускная способность 6600

2.7. Участие в исполнении ИПР инвалида, ребенка-инвалида Нет

(да, нет)

3. Состояние доступности объекта

3.1. Путь следования к объекту пассажирским транспортом

Автобус, троллейбус до остановки " Маршала Рокоссовского "

(опись маршрута движения с использованием пассажирского транспорта)

наличие адаптивного пассажирского транспорта к объекту Да

3.2. Путь к объекту от ближайшей остановки пассажирского транспорта:

3.2.1. расстояние до объекта от остановки транспорта 400 м.

3.2.2. время движения (пешком) 8 мин.

3.2.3. наличие выделенного от проезжей части пешеходного пути: Да

3.2.4. перекрестки нерегулируемые

(регулируемые, нерегулируемые)

3.2.5. информация на пути следования к объекту: Отсутствует

(визуальная, тактильная, звуковая)

3.2.6. перепады высоты на пути: Присутствуют

их обустройство для инвалидов на коляске: Нет

3.3. Вариант организации доступности ОСИ

№ п/п	Категория инвалидов (вид нарушения)	Вариант организации доступности объекта (формы обслуживания)*
1	Все категории инвалидов и МГН	ДУ
	<i>в том числе инвалиды:</i>	
2	передвигающиеся на креслах-колясках	ДУ
3	с нарушением опорно-двигательного аппарата	ДУ
4	с нарушением зрения	ДУ
5	с нарушением слуха	ДУ
6	с нарушением интеллекта	ДУ

* указывается один из вариантов: А (доступность всех зон и помещений – универсальная), Б (доступны специально выделенные участки и помещения), ДУ (доступность условная: дополнительная помощь сотрудника, услуги на дому, дистанционно), ВНД (не организована доступность).

3.4 Состояние доступности основных структурно-функциональных зон

№ п/п	Основные структурно-функциональные зоны	Состояние доступности, в том числе для основных категорий инвалидов**
1	Территория, прилегающая к зданию (участок)	ВНД (К,С) ДУ (О,Г,У)
2	Вход (входы) в здание	ВНД (К,С,О) ДУ (У, Г)
3	Путь (пути) движения внутри здания (в т.ч. пути эвакуации)	ВНД (К, О, С, Г, У)
4	Зона целевого назначения (целевого посещения объекта)	ВНД (К,С,Г)

		ДЧ-И (О) ДУ (У)
5	Санитарно-гигиенические помещения	ВНД (К, О, С) ДУ (Г, У)
6	Система информации и связи (во всех зонах)	ВНД (К, С, Г, У, О)
7	Пути движения к объекту (от остановки транспорта)	ВНД (К, О, С) ДП-И (Г, У)

4. **Указываются: ДП-В – доступно полностью всем; ДП-И (К, О, С, Г) – доступно полностью избирательно (указать категории инвалидов); ДЧ-В – доступно частично всем; ДЧ-И (К, О, С, Г) – доступно частично избирательно (указать категории инвалидов); ДУ – доступно условно; ВНД – временно недоступно.

3.5. Итоговое заключение о состоянии доступности ОСИ: Объект временно не доступен для К,О,С,Г,У. Нормативно оборудовать входную группу. Необходимо учесть при реконструкции объекта рекомендации, прописанные в приложениях №1-№7 к акту обследования ОСИ.

4.Управленческое решение

4.1. Рекомендации по адаптации основных структурных элементов объекта

№ п/п	Основные структурно-функциональные зоны объекта	Рекомендации по адаптации объекта (вид работы) *
1	Территория, прилегающая к зданию (участок)	ПСД, Орг, ТР, КР, на основании предлагаемого перечня возможных решений, указанных в приложении №1 к акту обследования ОСИ.
2	Вход (входы) в здание	ПСД, Орг, КР, ТР, на основании предлагаемого перечня возможных решений, указанных в приложении №2 к акту обследования ОСИ.
3	Путь (пути) движения внутри здания (в т.ч. пути эвакуации)	Орг, ПСД, ТР, КР, на основании предлагаемого перечня возможных решений, указанных в приложении №3 к акту обследования ОСИ.
4	Зона целевого назначения (целевого посещения объекта)	Орг, ПСД, ТР, КР, на основании предлагаемого перечня возможных решений, указанных в приложении №4 к акту обследования ОСИ.
5	Санитарно-гигиенические помещения	Орг, КР, ТР, ПСД, на основании предлагаемого

		перечня возможных решений, указанных в приложении №5 к акту обследования ОСИ.
6	Система информации на объектах (на всех зонах)	ПСД, ТР, Орг, на основании предлагаемого перечня возможных решений, указанных в приложении №6 к акту обследования ОСИ.
7	Пути движения к объекту (от остановки транспорта)	Организационные мероприятия, ТР, КР, и перечень решений, указанных в приложении №7 к акту обследования ОСИ.
8	Все зоны и участки	ПСД, КР, Орг, ТР на основании предлагаемого перечня возможных решений, указанных в приложениях № 1-7, к акту обследования ОСИ.

* - указываются виды работ по каждой зоне: ПСД – подготовка проектно-сметной документации; ТР- текущий ремонт; Стр – Строительство; КР- капитальный ремонт; Рек – реконструкция; Орг – организационные мероприятия

4.2. Период проведения работ с 01.12.2021 - 01.12.2022

в рамках исполнения _____

(указывается наименование документа: программы, плана)

4.3. Ожидаемый результат (по состоянию доступности) после выполнения работ по адаптации: Доступен полностью для К.О.С.У.Г.

4.4. Для принятия решения требуется :

(требуется/не требуется)

Согласование работ с надзорными органами в сфере проектирования и строительства, техническая экспертиза; разработка проектно-сметной документации, Согласование с вышестоящей организацией (собственником объекта), Согласование с общественными организациями инвалидов.

Имеется заключение уполномоченной организации о состоянии доступности объекта (прилагается): не имеется

(наименование документа и выдавший его организации, дата)


5. Особые отметки

Паспорт сформирован на основании:


1. Акт обследования объекта: № акта 7 от «24» августа 2021г.
2. Договора № 433/1/223 от 28.07.2020г.


3. Решения Комиссии по проведению обследования и паспортизации объекта социальной инфраструктуры (далее ОСИ) Государственное бюджетное образовательное учреждение высшего профессионального образования «Волгоградский государственный медицинский университет» Министерства здравоохранения Российской Федерации, ГБОУ ВПО ВолГМУ Минздрава России, расположенной по адресу: 400050, Россия, Волгоград, ул. Рокоссовского д.1г. по их доступности для инвалидов и маломобильных групп населения (далее МГН) от «24» августа 2021 г.
4. Приложение №1-№7 к Акту обследования № 7 от 24.08.2021г.

Руководитель рабочей группы



_____ (Сазонов С.Н.)

Члены рабочей группы


_____ (Олейников А.А.)


_____ (Ерофеев В.А.)

В том числе: представители общественных организаций инвалидов
Председатель Волгоградской областной организации общероссийской

общественной организации ВОИ 
_____ (Дронова О.В.)

<p>РАЗРАБОТАЛ Генеральный директор ООО «Доступная среда» <i>Ерофеев</i> В.А. Ерофеев «28» 08 2021г.</p> 	<p>УТВЕРЖДАЮ Начальник управления капитального строительства, капитального ремонта и эксплуатации зданий и сооружений. <i>С.Н. Сазонов</i> С.Н. Сазонов «26» 08 2021г.</p> 
	<p>СОГЛАСОВАНО Председатель Волгоградской областной организации общероссийской общественной организации ВОИ <i>Дронова О.В.</i> Дронова О.В. «25» 08 2021г.</p> 

АНКЕТА

(информация об объекте социальной инфраструктуры)

№ 7

1. Общие сведения об объекте

- 1.1. Наименование (вид) объекта вид объекта – Учебный корпус № 3.
- 1.2. Адрес объекта: 400050, Россия, Волгоград, ул. Рокоссовского д.1г.
- 1.3. Сведения о размещении объекта:
- часть здания, 1-й этаж - 441,88 кв.м
 - часть здания, 4-й этаж – 357,8 кв.м
 - часть здания, 6-й этаж - 286,5 кв.м
 - наличие прилегающего земельного участка: 2798 кв.м
- 1.4. Год постройки здания 1988 г.
- 1.5. Дата предстоящих плановых ремонтных работ: текущего 2021,
Капитального 2021.

Сведения об ОСИ, расположенном на объекте:

1.6. Наименование организации (учреждения) Государственное бюджетное образовательное учреждение высшего профессионального образования «Волгоградский государственный медицинский университет» Министерства здравоохранения Российской Федерации, ГБОУ ВПО ВолГМУ Минздрава России.

(полное юридическое наименование согласно Уставу, краткое наименование)

1.7. Основание для пользования объектом: Оперативное управление

(оперативное управление, аренда, собственность)

1.8. Юридический адрес организации (учреждения) г. Волгоград, пл. Павших борцов, 1.

1.9. Форма собственности государственная

(государственная, негосударственная)

1.10. Территориальная принадлежность федеральная

(федеральная, региональная, муниципальная)

1.11. Вышестоящая организация: Министерство здравоохранения Российской Федерации.

(наименование)

1.12. Адрес вышестоящей организации, другие координаты: 127994, г. Москва, пер. Рохмановский, 3/25, пер.1,2,3,4.

2. Характеристика деятельности организации на объекте

(по обслуживанию населения)

2.1. Сфера деятельности: здравоохранение

(здравоохранение, образование, социальная защита, физическая культура и спорт, культура, транспорт, жилой фонд, связь и информация, потребительский рынок и сфера услуг, другое)

2.2. Виды оказываемых услуг: здравоохранение, образование

2.3. Форма оказания услуг: на объекте

(на объекте, с длительным пребыванием, в т.ч. проживанием, на дому, дистанционно)

2.4. Категории обслуживаемого населения по возрасту: взрослые трудоспособного возраста

(дети, взрослые трудоспособного возраста, пожилые, все возрастные категории)

2.5. Категории обслуживаемых инвалидов: К,О,Г,С

посещаемость 1200

(количество обслуживаемых в день)

вместимость 2120

пропускная способность 6600

2.7. Участие в исполнении ИПР инвалида, ребенка-инвалида нет

(да,

нет)

3. Состояние доступности объекта

3.1. Путь следования к объекту пассажирским транспортом

Автобус, Маршрутное такси до остановки «Маршала Рокоссовского».

(опись маршрута движения с использованием пассажирского транспорта)

наличие адаптивного пассажирского транспорта к объекту Да

3.2. Путь к объекту от ближайшей остановки пассажирского транспорта:

3.2.1. расстояние до объекта от остановки транспорта 400 м.

3.2.2. время движения (пешком) 8 мин.

3.2.3. наличие выделенного от проезжей части пешеходного пути: Да

3.2.4. перекрестки нерегулируемые

(регулируемые, нерегулируемые)

3.2.5. информация на пути следования к объекту: Отсутствует

(визуальная, тактильная, звуковая)

3.2.6. перепады высоты на пути: Присутствуют

их обустройство для инвалидов на коляске: Нет

3.3. Вариант организации доступности ОСИ

№ п/п	Категория инвалидов (вид нарушения)	Вариант организации доступности объекта (формы обслуживания)*
1	Все категории инвалидов и МГН <i>в том числе инвалиды:</i>	ДУ
2	передвигающиеся на креслах-колясках	ДУ
3	с нарушением опорно-двигательного аппарата	ДУ
4	с нарушением зрения	ДУ
5	с нарушением слуха	ДУ
6	с нарушением интеллекта	ДУ

* указывается один из вариантов: А (доступность всех зон и помещений – универсальная), Б (доступны специально выделенные участки и помещения), ДУ (доступность условная, дополнительная помощь сотрудника, услуги на дому, дистанционно), ВИД (не организована доступность).

4. Управленческое решение

4.1. Рекомендации по адаптации основных структурных элементов объекта

№ п/п	Основные структурно-функциональные зоны объекта	Рекомендации по адаптации объекта (вид работы) *
1	Территория, прилегающая к зданию (участок)	ПСД, Орг, ТР, КР, на основании предлагаемого перечня возможных решений, указанных в приложении №1 к акту обследования ОСИ.
2	Вход (входы) в здание	ПСД, Орг, КР, ТР, на основании предлагаемого перечня возможных решений, указанных в приложении №2 к акту обследования ОСИ.
3	Путь (пути) движения внутри здания (в т.ч. пути эвакуации)	Орг, ПСД, ТР, КР, на основании предлагаемого перечня возможных решений, указанных в приложении №3 к акту обследования ОСИ.
4	Зона целевого назначения (целевого посещения объекта)	Орг, ПСД, ТР, КР, на основании предлагаемого перечня возможных решений, указанных в приложении №4 к акту обследования ОСИ.
5	Санитарно-гигиенические помещения	Орг, КР, ТР, ПСД, на основании предлагаемого перечня возможных решений, указанных в приложении №5 к акту обследования ОСИ.
6	Система информации на объектах (на всех зонах)	ПСД, ТР, Орг, на основании предлагаемого перечня возможных решений, указанных в приложении №6 к акту обследования ОСИ.
7	Пути движения к объекту (от остановки транспорта)	Организационные мероприятия, ТР, КР, и перечень решений, указанных в приложении №7 к акту обследования ОСИ.
8	Все зоны и участки	ПСД, КР, Орг, ТР на основании предлагаемого перечня возможных решений, указанных в приложениях № 1-7, к акту обследования ОСИ.

* - указываются виды работ по каждой зоне: ПСД – подготовка проектно-сметной документации, ТР- текущий ремонт, Стр – Строительство; КР- капитальный ремонт, Рек – реконструкция; Орг – организационные мероприятия

<p>РАЗРАБОТАЛ Генеральный директор ООО «Доступная среда»  В.А. Ерофеев  «24» 08 2021г.</p>	<p>УТВЕРЖДАЮ Начальник управления капитального строительства, капитального ремонта и эксплуатации зданий и сооружений.  С.Н. Сазонов «26» 08 2021г.</p>
	<p>СОГЛАСОВАНО Председатель Волгоградской областной организации общероссийской общественной организации ВОИ  Дронова О.В. «25» 08 2021г.</p>

АКТ ОБСЛЕДОВАНИЯ
Объекта социальной инфраструктуры (ОСИ)
К ПАСПОРТУ ДОСТУПНОСТИ ОСИ
№ 7

1. Общие сведения об объекте

- 1.1. Наименование (вид) объекта вид объекта – Учебный корпус № 3
- 1.2. Адрес объекта: 400050, Россия, Волгоград, ул. Рокоссовского д.1г.
- 1.3. Сведения о размещении объекта:
- часть здания, 1-й этаж - 441,88 кв.м
 - часть здания, 4-й этаж – 357,8 кв.м
 - часть здания, 6-й этаж - 286,5 кв.м
 - наличие прилегающего земельного участка: 2798 кв.м
- 1.4. Год постройки здания 1988 г. , последнего капитального ремонта не проводился
- 1.5. Дата предстоящих плановых ремонтных работ: текущего с 2021,
Капитального 2021.

Сведения об ОСИ, расположенном на объекте:

- 1.6. Наименование организации (учреждения) Государственное бюджетное образовательное учреждение высшего профессионального образования «Волгоградский государственный медицинский университет» Министерства здравоохранения Российской Федерации, ГБОУ ВПО ВолГМУ Минздрава России.
(полное юридическое наименование согласно Уставу, краткое наименование)
- 1.7. Основание для пользования объектом: Оперативное управление
(оперативное управление, аренда, собственность)
- 1.8. Юридический адрес организации (учреждения) г. Волгоград, пл. Павших борцов, 1.
- 1.9. Форма собственности государственная
(государственная, негосударственная)
- 1.10. Территориальная принадлежность федеральная
(федеральная, региональная, муниципальная)
- 1.11. Вышестоящая организация: Министерство здравоохранения Российской Федерации.
(наименование)
- 1.12. Адрес вышестоящей организации, другие координаты: 127994, г. Москва, пер. Рохмановский, 3/25, пер.1,2,3,4.

2. Характеристика деятельности организации на объекте *(по обслуживанию населения)*

Дополнительная информация:

3. Состояние доступности объекта

- 3.1. Путь следования к объекту пассажирским транспортом
Автобус, Маршрутное такси до остановки «Маршала Рокоссовского».
(опись маршрута движения с использованием пассажирского транспорта)
наличие адаптивного пассажирского транспорта к объекту Да
- 3.2. Путь к объекту от ближайшей остановки пассажирского транспорта:
- 3.2.1. расстояние до объекта от остановки транспорта 400 м.
- 3.2.2. время движения (пешком) 8 мин.
- 3.2.3. наличие выделенного от проезжей части пешеходного пути: Да
- 3.2.4. перекрестки нерегулируемые
(регулируемые, нерегулируемые)
- 3.2.5. информация на пути следования к объекту: Отсутствует
(визуальная, тактильная, звуковая)
- 3.2.6. перепады высоты на пути: Присутствуют
их обустройство для инвалидов на коляске: Нет

3.3. Вариант организации доступности ОСИ

№ п/п	Категория инвалидов (вид нарушения)	Вариант организации доступности объекта (формы обслуживания)*
1	Все категории инвалидов и МГН <i>в том числе инвалиды:</i>	ДУ
2	передвигающиеся на креслах-колясках	ДУ
3	с нарушением опорно-двигательного аппарата	ДУ
4	с нарушением зрения	ДУ
5	с нарушением слуха	ДУ
6	с нарушением интеллекта	ДУ

* указывается один из вариантов: А (доступность всех зон и помещений – универсальная), Б (доступны специально выделенные участки и помещения); ДУ (доступность условная: дополнительная помощь сотрудника, услуги на дому, дистанционно); ВНД (не организована доступность).

3.4. Состояние доступности основных структурно-функциональных зон

№ п/п	Основные структурно-функциональные зоны	Состояние доступности, в том числе для основных категорий инвалидов**
1	Территория, прилегающая к зданию (участок)	ВНД (К,С) ДУ (О,Г,У)
2	Вход (входы) в здание	ВНД (К,С,О) ДУ (У, Г)
3	Путь (пути) движения внутри здания (в т.ч. пути эвакуации)	ВНД (К, О, С, Г, У)
4	Зона целевого назначения (целевого посещения объекта)	ВНД (К,С,Г) ДЧ-И (О) ДУ (У)
5	Санитарно-гигиенические помещения	ВНД (К, О, С) ДУ (Г,У)
6	Система информации и связи (во всех зонах)	ВНД (К, С, Г,У, О)
7	Пути движения к объекту (от остановки транспорта)	ВНД (К, О, С) ДП-И (Г,У)

4. **Указывается: ДП-В – доступно полностью всем; ДП-И (К, О, С, Г) – доступно полностью избирательно (указать категории инвалидов); ДЧ-В – доступно частично всем; ДЧ-И (К, О, С, Г) – доступно частично избирательно (указать категории инвалидов); ДУ – доступно условно; ВНД – временно недоступно.

3.5. Итоговое заключение о состоянии доступности ОСИ: Объект временно не доступен для К,О,С,Г,У. Нормативно оборудовать входную группу. Необходимо учесть при реконструкции объекта рекомендации, прописанные в приложениях №1-№7 к акту обследования ОСИ.

4. Управленческое решение

4.1. Рекомендации по адаптации основных структурных элементов объекта

№ п/п	Основные структурно-функциональные зоны объекта	Рекомендации по адаптации объекта (вид работы) *
1	Территория, прилегающая к зданию (участок)	ПСД, Орг, ТР, КР, на основании предлагаемого перечня возможных решений, указанных в приложении №1 к акту обследования ОСИ.
2	Вход (входы) в здание	ПСД, Орг, КР, ТР, на основании предлагаемого перечня возможных решений, указанных в приложении №2 к акту обследования ОСИ.
3	Путь (пути) движения внутри здания (в т.ч. пути эвакуации)	Орг, ПСД, ТР, КР, на основании предлагаемого перечня возможных решений, указанных в приложении №3 к акту обследования ОСИ.
4	Зона целевого назначения (целевого посещения объекта)	Орг, ПСД, ТР, КР, на основании предлагаемого перечня возможных решений, указанных в приложении №4 к акту обследования ОСИ.
5	Санитарно-гигиенические помещения	Орг, КР, ТР, ПСД, на основании предлагаемого перечня возможных решений, указанных в приложении №5 к акту обследования ОСИ.
6	Система информации на объектах (на всех зонах)	ПСД, ТР, Орг, на основании предлагаемого перечня возможных решений, указанных в приложении №6 к акту обследования ОСИ.
7	Пути движения к объекту (от остановки транспорта)	Организационные мероприятия, ТР, КР, и перечень решений, указанных в приложении №7 к акту обследования

		ОСИ.
8	Все зоны и участки	ПСД, КР, Орг, ТР на основании предлагаемого перечня возможных решений, указанных в приложениях № 1-7, к акту обследования ОСИ.

* - укрупняются виды работ по каждой зоне: ПСД – подготовка проектно-сметной документации, ТР- текущий ремонт; Стр – Строительство; КР- капитальный ремонт; Рек – реконструкция; Орг – организационные мероприятия

4.2. Период проведения работ с 01.12.2021 - 01.12.2022

в рамках исполнения _____

(указывается наименование документа: программы, плана)

4.3. Ожидаемый результат (по состоянию доступности) после выполнения работ по адаптации: Доступен полностью для К,О,С,Г,У.

4.4. Для принятия решения требуется :

(требуется/не требуется)

Согласование работ с надзорными органами в сфере проектирования и строительства, техническая экспертиза; разработка проектно-сметной документации, Согласование с вышестоящей организацией (собственником объекта), Согласование с общественными организациями инвалидов.

Имеется заключение уполномоченной организации о состоянии доступности объекта (прилагается): не имеется

(наименование документа и выдавшей его организации, дата)

5. Особые отметки


Результаты обследования:


- | | | |
|--|----------|-------|
| 1. Территории, прилегающей к объекту | на _____ | 3 л. |
| 2. Входа (входов) в здание | на _____ | 8 л. |
| 3. Путей движения в здании | на _____ | 20 л. |
| 4. Зоны целевого назначения объекта | на _____ | 10 л. |
| 5. Санитарно-бытовых помещений | на _____ | 8 л. |
| 6. Системы информации (и связи) на объекте | на _____ | 1 л. |
| 7. Пути движения к объекту | на _____ | 6 л. |

Руководитель рабочей группы

 (Сазонов С.Н.)

Члены рабочей группы

 (Олейников А.А.)

 (Ерофеев В.А.)

В том числе: представители общественных организаций инвалидов
Председатель Волгоградской областной организации общероссийской общественной организации ВОИ  (Дронова О.В.)