



## ПАСПОРТ ДОСТУПНОСТИ

### Объекта социальной инфраструктуры (ОСИ)

№ 4

#### 1. Общие сведения об объекте

1.1. Наименование (вид) объекта: жилые здание и помещения

1.2. Адрес объекта 400050, Россия, Волгоград, ул. им. Хиросимы, 8

1.3. Сведения о размещении объекта:

- часть здания, 1-й этаж, 231,4 кв.м

- наличие прилегающего земельного участка: 2263 кв.м

1.4. Год постройки здания 1995-2000 г., последнего капитального ремонта не проводился.

1.5. Дата предстоящих плановых ремонтных работ: текущего 2020,  
Капитального 2021.

**Сведения об ОСИ, расположенном на объекте:**

1.6. Наименование организации (учреждения): Федеральное государственное бюджетное образовательное учреждение высшего образования «Волгоградский государственный медицинский университет» Министерства здравоохранения Российской Федерации, ФГБОУ ВО ВолГМУ Минздрава России

1.7. Основание для пользования объектом: оперативное управление

1.8. Юридический адрес организации (учреждения): г. Волгоград, пл. Павших борцов, 1

1.9. Форма собственности: государственная

1.10. Территориальная принадлежность: федеральная

1.11. Вышестоящая организация: Министерство здравоохранения Российской Федерации

1.12. Адрес вышестоящей организации, другие координаты: 127994, г. Москва, пер. Рохмановский, 3/25, пер.1,2,3,4

## 2. Характеристика деятельности организации на объекте (по обслуживанию населения)

- 2.1. Сфера деятельности: здравоохранение, образование
- 2.2. Виды оказываемых услуг: здравоохранение, образование
- 2.3. Форма оказания услуг: на объекте
- 2.4. Категория обслуживаемого населения по возрасту: взрослые трудоспособного возраста
- 2.5. Категория обслуживаемых инвалидов: К, О, Г, С
- посещаемость \_\_\_\_\_ человек  
(количество обслуживаемых в день)
- вместимость \_\_\_\_\_ человек
- пропускная способность \_\_\_\_\_
- 2.7. Участие в исполнении ИПР инвалида, ребенка-инвалида. нет (да, нет)

## 3. Состояние доступности объекта

- 3.1. Путь следования к объекту пассажирским транспортом  
Автобус, троллейбус до остановки "ул. Им.Пархоменко"  
(опись маршрута движения с использованием пассажирского транспорта)
- наличие адаптивного пассажирского транспорта к объекту да
- 3.2. Путь к объекту от ближайшей остановки пассажирского транспорта:
- 3.2.1. расстояние до объекта от остановки транспорта 240 м.
- 3.2.2. время движения (пешком) 3-7 мин.
- 3.2.3. наличие выделенного от проезжей части пешеходного пути: Да
- 3.2.4. перекрестки нерегулируемые  
(регулируемые, нерегулируемые)
- 3.2.5. информация на пути следования к объекту: Отсутствует  
(визуальная, тактильная, звуковая)
- 3.2.6. перепады высоты на пути: Присутствуют  
их обустройство для инвалидов на коляске: Нет

### 3.3. Вариант организации доступности ОСИ

№ п/п	Категория инвалидов (вид нарушения)	Вариант организации доступности объекта (формы обслуживания)*
1	Все категории инвалидов и МГН <i>в том числе инвалиды:</i>	ВНД
2	передвигающиеся на креслах-колясках	ВНД
3	с нарушением опорно-двигательного аппарата	ВНД
4	с нарушением зрения	ВНД
5	с нарушением слуха	ДУ
6	с нарушением умственного развития	ДУ

\* указывается один из вариантов: А (доступность всех зон и помещений – универсальная), Б (доступны специально выделенные участки и помещения), ДУ (доступность условная: дополнительная помощь сотрудника, услуги на дому, дистанционно), ВНД (не организована доступность).

### 3.4 Состояние доступности основных структурно-функциональных зон

№ п/п	Основные структурно-функциональные зоны	Состояние доступности, в том числе для основных категорий инвалидов**
1	Территория, прилегающая к зданию (участок)	ВНД (С) ДЧ-И(К,О,Г) ДУ (У)
2	Вход (входы) в здание	ВНД (К,О,С) ДЧ-И(Г) ДУ (У)
3	Путь (пути) движения внутри здания (в т.ч. пути эвакуации)	ВНД (К, О,С) ДУ (Г,У)
4	Зона целевого назначения (целевого посещения объекта)	ВНД(К,О,С,Г) ДУ (У)
5	Санитарно-гигиенические помещения	ВНД (К, О, С, Г,У)
6	Система информации и связи (во всех зонах)	ВНД(К,О,С,Г,У)
7	Пути движения к объекту (от остановки транспорта)	ВНД (К, О, С) ДУ (У) ДЧ-И (Г)

\*\*Указываются: ДП-В – доступно полностью всем; ДП-И (К, О, С, Г) – доступно полностью избирательно (указать категории инвалидов); ДЧ-В – доступно частично всем; ДЧ-И (К, О, С, Г) – доступно частично избирательно (указать категории инвалидов); ДУ – доступно условно, ВНД – временно недоступно.

**3.5 Итоговое заключение о состоянии доступности ОСИ:** Объект временно не доступен для К, О, С и доступен условно для Г, У. Необходимо учесть при реконструкции объекта рекомендации, прописанные в анкете к Акту обследования.

## 4. Управленческое решение

### 4.1. Рекомендации по адаптации основных структурных элементов объекта

№ п/п	Основные структурно-функциональные зоны объекта	Рекомендации по адаптации объекта (вид работы) *
1	Территория, прилегающая к зданию (участок)	ПСД, КР, Рек на основании предлагаемого перечня возможных решений, указанных в акте осмотра.
2	Вход (входы) в здание	ПСД, КР, Рек на основании предлагаемого перечня возможных решений, указанных в акте осмотра.
3	Путь (пути) движения внутри здания (в т.ч. пути эвакуации)	Орг, ПСД, КР, ТР на основании предлагаемого перечня возможных решений, указанных в акте осмотра.
4	Зона целевого назначения (целевого посещения объекта)	Орг, ПСД, КР, ТР на основании предлагаемого перечня возможных решений, указанных в акте осмотра.
5	Санитарно-гигиенические помещения	ПСД, КР, на основании предлагаемого перечня возможных решений, указанных в акте осмотра.
6	Система информации на объектах (на всех зонах)	ПСД, ТР на основании предлагаемого перечня возможных решений, указанных в акте осмотра.
7	Пути движения к объекту (от остановки транспорта)	Организационные мероприятия и перечень решений, указанных в акте осмотра.
8	Все зоны и участки	ПСД, КР, Рек, Орг, ТР на основании предлагаемого перечня возможных решений, указанных в акте осмотра.

\* - указываются виды работ по каждой зоне: ПСД – подготовка проектно-сметной документации; ТР- текущий ремонт; Стр – Строительство; КР- капитальный ремонт; Рек – реконструкция; Орг – организационные мероприятия

### 4.2. Период проведения работ с 01.10.2020-01.12.2021

в рамках исполнения \_\_\_\_\_

(указывается наименование документа: программы, плана)

4.3. Ожидаемый результат (по состоянию доступности) после выполнения работ по адаптации: Доступен полностью для К. О. С. Г. У.

4.4. Для принятия решения требуется :

(требуется/не требуется)

Согласование работ с надзорными органами в сфере проектирования и строительства, Техническая экспертиза; разработка проектно-сметной документации, Согласование с вышестоящей организацией (собственником объекта), Согласование с общественными организациями инвалидов.

Имеется заключение уполномоченной организации о состоянии доступности объекта (прилагается): не имеется


(наименование документа и выдавший его организации, дата)

## 5. Особые отметки


Паспорт сформирован на основании:

1. Приказ №354-КО от 16 марта 2020г.
2. Приказ №957-КО от 03 сентября 2020г.
3. Акт обследования объекта: № акта 4 от «б» августа 2020г.
4. Договора № ДС-069 Ю от 17.06.2020г.
5. Решения Комиссии по проведению обследования и паспортизации объекта социальной инфраструктуры (далее ОСИ) расположенного по адресу: 400050, Россия, Волгоград, ул. им. Хиросимы, 8 по его доступности для инвалидов и маломобильных групп населения (далее МГН), от «б» августа 2020 г.


Руководитель рабочей группы

 (Вершинин Е.Г.)

Члены рабочей группы

 (Олейников А.А.)

 (Ерофеев В.А.)

В том числе: представители общественных организаций инвалидов  
Председатель Волгоградской областной организации общероссийской общественной организации ВОИ  (Дронова О.В.)



## АНКЕТА

### (информация об объекте социальной инфраструктуры) К ПАСПОРТУ ДОСТУПНОСТИ ОСИ

№4

#### 1. Общие сведения об объекте

- 1.1. Наименование (вид) объекта: жилые здание и помещения
- 1.2. Адрес объекта 400050, Россия, Волгоград, ул. им. Хиросимы, 8
- 1.3. Сведения о размещении объекта:  
- часть здания, 1-й этаж, 231,4 кв.м  
- наличие прилегающего земельного участка: 2263 кв.м
- 1.4. Год постройки здания 1995-2000 г., последнего капитального ремонта не проводился.
- 1.5. Дата предстоящих плановых ремонтных работ: текущего 2020,  
Капитального 2021.

#### Сведения об ОСИ, расположенном на объекте:

- 1.6. Наименование организации (учреждения): Федеральное государственное бюджетное образовательное учреждение высшего образования «Волгоградский государственный медицинский университет» Министерства здравоохранения Российской Федерации, ФГБОУ ВО ВолГМУ Минздрава России
- 1.7. Основание для пользования объектом: оперативное управление

1.8. Юридический адрес организации (учреждения): г. Волгоград, пл. Павших борцов, 1

1.9. Форма собственности: государственная

1.10. Территориальная принадлежность: федеральная

1.11. Вышестоящая организация: Министерство здравоохранения Российской Федерации

1.12. Адрес вышестоящей организации, другие координаты: 127994, г. Москва, пер. Рохмановский, 3/25, пер.1,2,3,4

## 2. Характеристика деятельности организации на объекте (по обслуживанию населения)

2.1. Сфера деятельности: здравоохранение, образование

2.2. Виды оказываемых услуг: здравоохранение, образование

2.3. Форма оказания услуг: на объекте

2.4. Категория обслуживаемого населения по возрасту: взрослые трудоспособного возраста

2.5. Категория обслуживаемых инвалидов: К, О, Г, С

посещаемость \_\_\_\_\_ человек  
(количество обслуживаемых в день)

вместимость \_\_\_\_\_ человек

пропускная способность \_\_\_\_\_

2.7. Участие в исполнении ИПР инвалида, ребенка-инвалида. нет

(да, нет)

## 3. Состояние доступности объекта

3.1. Путь следования к объекту пассажирским транспортом  
Автобус, троллейбус до остановки "ул. Пархоменко"

(опись маршрута движения с использованием пассажирского транспорта)

наличие адаптивного пассажирского транспорта к объекту да

3.2. Путь к объекту от ближайшей остановки пассажирского транспорта:

3.2.1. расстояние до объекта от остановки транспорта 240 м.

3.2.2. время движения (пешком) 3-7 мин.

3.2.3. наличие выделенного от проезжей части пешеходного пути: Да

3.2.4. перекрестки нерегулируемые  
(регулируемые, нерегулируемые)

3.2.5. информация на пути следования к объекту: Отсутствует  
(визуальная, тактильная, звуковая)

3.2.6. перепады высоты на пути: Присутствуют  
их обустройство для инвалидов на коляске: Нет

### 3.3. Вариант организации доступности ОСИ

№ п/п	Категория инвалидов (вид нарушения)	Вариант организации доступности объекта (формы обслуживания)*
1	Все категории инвалидов и МГН <i>в том числе инвалиды:</i>	ВНД
2	передвигающиеся на креслах-колясках	ВНД
3	с нарушением опорно-двигательного аппарата	ВНД
4	с нарушением зрения	ВНД
5	с нарушением слуха	ДУ
6	с нарушением умственного развития	ДУ

\* указывается один из вариантов: А (доступность всех зон и помещений – универсальная), Б (доступны специально выделенные участки и помещения), ДУ (доступность условная: дополнительная помощь сотрудника, услуги на дому, дистанционно), ВНД (не организована доступность).

## 4. Управленческое решение

### 4.1. Рекомендации по адаптации основных структурных элементов объекта

№ п/п	Основные структурно-функциональные зоны объекта	Рекомендации по адаптации объекта (вид работы) *
1	Территория, прилегающая к зданию (участок)	ПСД, КР, Рек на основании предлагаемого перечня возможных решений, указанных в акте осмотра.
2	Вход (входы) в здание	ПСД, КР, Рек на основании предлагаемого перечня возможных решений, указанных в акте осмотра.
3	Путь (пути) движения внутри здания (в т.ч. пути эвакуации)	Орг, ПСД, КР, ТР на основании предлагаемого перечня возможных решений, указанных в акте осмотра.
4	Зона целевого назначения (целевого посещения объекта)	Орг, ПСД, КР, ТР на основании предлагаемого перечня возможных решений, указанных в акте осмотра.
5	Санитарно-гигиенические помещения	ПСД, КР, на основании предлагаемого перечня



		возможных решений, указанных в акте осмотра.
6	Система информации на объектах (на всех зонах)	ПСД, ТР на основании предлагаемого перечня возможных решений, указанных в акте осмотра.
7	Пути движения к объекту (от остановки транспорта)	Организационные мероприятия и перечень решений, указанных в акте осмотра.
8	Все зоны и участки	ПСД, КР, Рек, Орг, ТР на основании предлагаемого перечня возможных решений, указанных в акте осмотра.

\* - указываются виды работ по каждой зоне: ПСД – подготовка проектно-сметной документации; ТР- текущий ремонт; Стр – Строительство; КР- капитальный ремонт; Рек – реконструкция; Орг – организационные мероприятия



## АКТ ОБСЛЕДОВАНИЯ

Объекта социальной инфраструктуры (ОСИ)

К ПАСПОРТУ ДОСТУПНОСТИ ОСИ

№4

### 1. Общие сведения об объекте

- 1.1. Наименование (вид) объекта: жилые здание и помещения
- 1.2. Адрес объекта 400050, Россия, Волгоград, ул. им. Хиросимы, 8
- 1.3. Сведения о размещении объекта:
  - часть здания, 1-й этаж, 231,4 кв.м
  - наличие прилегающего земельного участка: 2263 кв.м
- 1.4. Год постройки здания 1995-2000 г., последнего капитального ремонта не проводился.
- 1.5. Дата предстоящих плановых ремонтных работ: текущего 2020,  
Капитального 2021.

### Сведения об ОСИ, расположенном на объекте:

- 1.6. Наименование организации (учреждения): Федеральное государственное бюджетное образовательное учреждение высшего образования «Волгоградский государственный медицинский университет» Министерства здравоохранения Российской Федерации, ФГБОУ ВО ВолГМУ Минздрава России
- 1.7. Основание для пользования объектом: оперативное управление

1.8. Юридический адрес организации (учреждения): г. Волгоград, пл. Павших борцов, 1

1.9. Форма собственности: государственная

1.10. Территориальная принадлежность: федеральная

1.11. Вышестоящая организация: Министерство здравоохранения Российской Федерации

1.12. Адрес вышестоящей организации, другие координаты: 127994, г. Москва, пер. Рохмановский, 3/25, пер.1,2,3,4

## **2. Характеристика деятельности организации на объекте** *(по обслуживанию населения)*

Дополнительная информация:

---

---

## **3. Состояние доступности объекта**

3.1. Путь следования к объекту пассажирским транспортом  
Автобус, троллейбус до остановки "ул. Им. Пархоменко"

(опись маршрута движения с использованием пассажирского транспорта)

наличие адаптивного пассажирского транспорта к объекту да

3.2. Путь к объекту от ближайшей остановки пассажирского транспорта:

3.2.1. расстояние до объекта от остановки транспорта 240 м.

3.2.2. время движения (пешком) 3-7 мин.

3.2.3. наличие выделенного от проезжей части пешеходного пути: Да

3.2.4. перекрестки нерегулируемые

(регулируемые, нерегулируемые)

3.2.5. информация на пути следования к объекту: Отсутствует

(визуальная, тактильная, звуковая)

3.2.6. перепады высоты на пути: Присутствуют

их обустройство для инвалидов на коляске: Нет

### 3.3. Вариант организации доступности ОСИ

№ п/п	Категория инвалидов (вид нарушения)	Вариант организации доступности объекта (формы обслуживания)*
1	Все категории инвалидов и МГН <i>в том числе инвалиды:</i>	ВНД
2	передвигающиеся на креслах-колясках	ВНД
3	с нарушением опорно-двигательного аппарата	ВНД
4	с нарушением зрения	ВНД
5	с нарушением слуха	ДУ
6	с нарушением умственного развития	ДУ

\* указывается один из вариантов: А (доступность всех зон и помещений – универсальная), Б (доступны специально выделенные участки и помещения), ДУ (доступность условная: дополнительная помощь сотрудника, услуги на дому, дистанционно), ВНД (не организована доступность).

### 3.4. Состояние доступности основных структурно-функциональных зон

№ п/п	Основные структурно-функциональные зоны	Состояние доступности, в том числе для основных категорий инвалидов**
1	Территория, прилегающая к зданию (участок)	ВНД (С) ДЧ-И(К,О,Г) ДУ (У)
2	Вход (входы) в здание	ВНД (К,О,С) ДЧ-И(Г) ДУ (У)
3	Путь (пути) движения внутри здания (в т.ч. пути эвакуации)	ВНД (К, О,С) ДУ (Г,У)
4	Зона целевого назначения (целевого посещения объекта)	ВНД(К,О,С,Г) ДУ (У)
5	Санитарно-гигиенические помещения	ВНД (К, О, С, Г,У)
6	Система информации и связи (во всех зонах)	ВНД(К,О,С,Г,У)
7	Пути движения к объекту (от остановки транспорта)	ВНД (К, О, С) ДУ (У) ДЧ-И (Г)

4. \*\*Указываются: ДП-В – доступно полностью всем; ДП-И (К, О, С, Г) – доступно полностью избирательно (указать категории инвалидов); ДЧ-В – доступно частично всем; ДЧ-И (К, О, С, Г) – доступно частично избирательно (указать категории инвалидов); ДУ – доступно условно, ВНД – временно недоступно.

**3.5. Итоговое заключение о состоянии доступности ОСИ:** Объект временно не доступен для К, О, С и доступен условно для Г, У. Необходимо учесть при реконструкции объекта рекомендации, прописанные в анкете к Акту обследования.

#### 4. Управленческое решение

##### 4.1. Рекомендации по адаптации основных структурных элементов объекта

№ п/п	Основные структурно-функциональные зоны объекта	Рекомендации по адаптации объекта (вид работы) *
1	Территория, прилегающая к зданию (участок)	ПСД, КР, Рек на основании предлагаемого перечня возможных решений, указанных в анкете к акту обследования.
2	Вход (входы) в здание	ПСД, КР, Рек на основании предлагаемого перечня возможных решений, указанных в анкете к акту обследования.
3	Путь (пути) движения внутри здания (в т.ч. пути эвакуации)	Орг, ПСД, КР, ТР на основании предлагаемого перечня возможных решений, указанных в анкете к акту обследования.
4	Зона целевого назначения (целевого посещения объекта)	Орг, ПСД, КР, ТР на основании предлагаемого перечня возможных решений, указанных в анкете к акту обследования.
5	Санитарно-гигиенические помещения	ПСД, КР, на основании предлагаемого перечня возможных решений, указанных в анкете к акту обследования.
6	Система информации на объектах (на всех зонах)	ПСД, ТР на основании предлагаемого перечня возможных решений, указанных в анкете к акту обследования.
7	Пути движения к объекту (от остановки транспорта)	Организационные мероприятия и перечень решений, указанных в анкете к акту обследования.
8	Все зоны и участки	ПСД, КР, Рек, Орг, ТР на основании предлагаемого перечня возможных решений, указанных в анкете к акту обследования.

\* - указываются виды работ по каждой зоне: ПСД – подготовка проектно-сметной документации; ТР- текущий ремонт; Стр – Строительство; КР- капитальный ремонт; Рек – реконструкция; Орг – организационные мероприятия

4.2. Период проведения работ с 01.10.2020-01.12.2021

в рамках исполнения \_\_\_\_\_  
(указывается наименование документа: программы, плана)

4.3. Ожидаемый результат (по состоянию доступности) после выполнения работ по адаптации: Доступен полностью для К. О. С. Г.

4.4. Для принятия решения требуется :  
(требуется/не требуется)

Согласование работ с надзорными органами в сфере проектирования и строительства, техническая экспертиза, разработка проектно-сметной документации, Согласование с вышестоящей организацией (собственником объекта), Согласование с общественными организациями инвалидов.

Имеется заключение уполномоченной организации о состоянии доступности объекта (прилагается): не имеется  
(наименование документа и выдавший его организации, дата)

### 5. Особые отметки

Результаты обследования (приложение 1):

1. Территории, прилегающей к объекту	на _____	8 л.
2. Входа (входов) в здание	на _____	14 л.
3. Путей движения в здании	на _____	10 л.
4. Зоны целевого назначения объекта	на _____	5 л.
5. Санитарно-гигиенические(бытовые) помещения	на _____	14 л.
6. Системы информации (и связи) на объекте	на _____	13 л.
7. Специальные требования	на _____	4 л.

Руководитель рабочей группы \_\_\_\_\_ (Вершинин Е.Г.)

Члены рабочей группы \_\_\_\_\_ (Олейников А.А.)

\_\_\_\_\_ (Ерофеев В.А.)

В том числе: представители общественных организаций инвалидов  
Председатель Волгоградской областной организации общероссийской общественной организации ВОИ \_\_\_\_\_ (Дронова О.В.)

УТВЕРЖДАЮ

Председатель комиссии

Акинчиц А.Н.



м.п. «6» августа 2020.

**Решение комиссии по итогу обследования  
Объекта социальной инфраструктуры (ОСИ)  
№ 4**

**1. Общие сведения об объекте**

- 1.1. Наименование (вид) объекта: жилое здание и помещения  
1.2. Адрес объекта 400050, Россия, Волгоград, ул. им. Хиросимы, 8  
1.3. Сведения о размещении объекта:  
- часть здания, 1-й этаж, 231,4 кв.м  
- наличие прилегающего земельного участка: 2263 кв.м  
1.4. Год постройки здания 1995-2000 г., последнего капитального ремонта не проводился.  
1.5. Дата предстоящих плановых ремонтных работ: текущего 2020,  
Капитального 2021.

**Сведения об ОСИ, расположенном на объекте:**

1.6. Наименование организации (учреждения): Федеральное государственное бюджетное образовательное учреждение высшего образования «Волгоградский государственный медицинский университет» Министерства здравоохранения Российской Федерации, ФГБОУ ВО ВолГМУ Минздрава России.

1.7. Основание для пользования объектом: оперативное управление.

1.8. Юридический адрес организации (учреждения): г. Волгоград, пл. Павших борцов, 1.

## 2. Состояние доступности объекта

### 2.1. Путь следования к объекту пассажирским транспортом Автобус, троллейбус до остановки "ул. Им.Пархоменко"

(опись маршрута движения с использованием пассажирского транспорта)

наличие адаптивного пассажирского транспорта к объекту да

### 2.2. Путь к объекту от ближайшей остановки пассажирского транспорта:

2.2.1. расстояние до объекта от остановки транспорта 240 м

2.2.2. время движения (пешком) 3-7 мин.

2.2.3. наличие выделенного от проезжей части пешеходного пути: да

2.2.4. перекрестки нерегулируемые

(регулируемые, нерегулируемые)

2.2.5. информация на пути следования к объекту: Отсутствует

(визуальная, тактильная, звуковая)

2.2.6. перепады высоты на пути: Присутствуют

их обустройство для инвалидов на коляске: Нет

## 3. Итоговая оценка доступности ОСИ

№ п/п	Категория инвалидов (вид нарушения)	Вариант организации доступности объекта (формы обслуживания)*
1	Все категории инвалидов и МГН	ВНД
	<i>в том числе инвалиды:</i>	
2	передвигающиеся на креслах-колясках	ВНД
3	с нарушением опорно-двигательного аппарата	ВНД
4	с нарушением зрения	ВНД
5	с нарушением слуха	ДУ
6	с нарушением умственного развития	ДУ

\* указывается один из вариантов: А (доступность всех зон и помещений – универсальная), Б (доступны специально выделенные участки и помещения), ДУ (доступность условная: дополнительная помощь сотрудника, услуги на дому, дистанционно), ВНД (не организована доступность).



#### 4. Состояние доступности основных структурно-функциональных зон

№ п/п	Основные структурно-функциональные зоны	Состояние доступности, в том числе для основных категорий инвалидов**
1	Территория, прилегающая к зданию (участок)	ВНД (С) ДЧ-И(К,О,Г) ДУ (У)
2	Вход (входы) в здание	ВНД (К,О,С) ДЧ-И(Г) ДУ (У)
3	Путь (пути) движения внутри здания (в т.ч. пути эвакуации)	ВНД (К, О,С) ДУ (Г,У)
4	Зона целевого назначения (целевого посещения объекта)	ВНД(К,О,С,Г) ДУ (У)
5	Санитарно-гигиенические помещения	ВНД (К, О, С, Г,У)
6	Система информации и связи (во всех зонах)	ВНД(К,О,С,Г,У)
7	Пути движения к объекту (от остановки транспорта)	ВНД (К, О, С) ДУ (У) ДЧ-И (Г)

5. \*\*Указываются: ДП-В – доступно полностью всем; ДП-И (К, О, С, Г) – доступно полностью избирательно (указать категории инвалидов); ДЧ-В – доступно частично всем; ДЧ-И (К, О, С, Г) – доступно частично избирательно (указать категории инвалидов); ДУ – доступно условно, ВНД – временно недоступно.

**5. Итоговое заключение о состоянии доступности ОСИ:** Объект временно не доступен для К, О, С и доступен условно для Г, У. Необходимо учесть при реконструкции объекта рекомендации, прописанные в анкете к Акту обследования.

Руководитель рабочей группы

(Вершинин Е.Г.)

Члены рабочей группы

(Олейников А.А.)

(Ерофеев В.А.)

**ООО «Доступная среда»**  
(Экспертный центр СДС ВОИ № ЭЦ-01-1900012)  
400004, Россия, г. Волгоград, ул. Елецкая, 587  
тел./факс 8(937) 555-33-22  
ИНН 3455054171\ КПП 346001001;  
ОГРН 1193443000992

**Решение о формировании комиссии  
по обследованию 8-ми объектов ОСИ:**

Федеральное государственное бюджетное образовательное учреждение  
высшего образования «Волгоградский государственный медицинский  
университет» Министерства здравоохранения Российской Федерации,  
ФГБОУ ВО ВолГМУ Минздрава России

15.07.2020 года

г. Волгоград

О создании комиссии по проведению обследования и паспортизации 8-ми объектов социальной инфраструктуры (далее ОСИ) по их доступности для инвалидов и маломобильных групп населения (далее МГН) расположенных по адресам:

- 1) г. Волгоград, ул. Никитина, д. 64
- 2) г. Волгоград, ул. Новороссийская, д. 39
- 3) г. Волгоград, ул. Пугачевская, д. 3
- 4) г. Волгоград, ул. Дегтярева, д. 49
- 5) г. Волгоград, ул. Хиросимы, д. 8
- 6) г. Волгоград, ул. Козловская, д. 45а
- 7) г. Волгоград, ул. Ким, д. 18
- 8) г. Волгоград, ул. Кирова, д. 113



В соответствии с ФЗ 181 от 24.11.1995г. "О социальной защите инвалидов в Российской Федерации", Приказ Минтруда России №627 от 25 декабря 2012 г., СП 59.1330.2016, с целью определения доступности объектов ОСИ

1. Создать комиссию и утвердить ее состав по проведению обследования и паспортизации объекта ОСИ (Приложение 1);

2. Утвердить план-график проведения обследования и паспортизации образовательной организации (Приложение 2);

3. Комиссии провести обследование 8-ми объектов социальной инфраструктуры (далее ОСИ) по их доступности для инвалидов и маломобильных групп населения (далее МГН) расположенных по адресам:

1) г. Волгоград, ул. Никитина, д. 64

2) г. Волгоград, ул. Новороссийская, д. 39

3) г. Волгоград, ул. Пугачевская, д. 3

4) г. Волгоград, ул. Дегтярева, д. 49

5) г. Волгоград, ул. Хиросимы, д. 8

6) г. Волгоград, ул. Козловская, д. 45а

7) г. Волгоград, ул. Ким, д. 18

8) г. Волгоград, ул. Кирова, д. 113

4. Комиссии по результатам обследования здания и прилегающей территории до 30.08.2020г. разработать паспорта доступности объектов для инвалидов и МГН.

Ген. Директор ООО «Доступная среда»



### **Состав рабочей группы по проведению обследования и паспортизации**

8-ми объектов социальной инфраструктуры (далее ОСИ) по их доступности для инвалидов и маломобильных групп населения (далее МГН) расположенных по адресам:

- 1) г. Волгоград, ул. Никитина, д. 64
- 2) г. Волгоград, ул. Новороссийская, д. 39
- 3) г. Волгоград, ул. Пугачевская, д. 3
- 4) г. Волгоград, ул. Дегтярева, д. 49
- 5) г. Волгоград, ул. Хиросимы, д. 8
- 6) г. Волгоград, ул. Козловская, д. 45а
- 7) г. Волгоград, ул. Ким, д. 18
- 8) г. Волгоград, ул. Кирова, д. 113

Руководитель рабочей группы: Вершинин Е.Г. (Начальник отдела инклюзивного образования ФГБОУ ВО ВолГМУ Минздрава России)

Члены рабочей группы:

Ерофеев В.А. – главный эксперт ООО "Доступная среда";

Олейников А.А. – эксперт ООО "Доступная среда"

**План-график проведения обследования и паспортизации**объекта ОСИ: жилые здание и помещениярасположенного по адресу: 400050, Россия, Волгоград, ул. им. Хиросимы, 8

Сведения о размещении объекта:

- часть здания, 1-й этаж, 231,4 кв.м- наличие прилегающего земельного участка: 2263 кв.м

№ п/п	Наименование объекта	Дата исполнения	Ответственные
1	Территория, прилегающая к зданию	03.08.2020	Вершинин Е.Г. Ерофеев В.А. Олейников А.А.
2	Вход (выходы) в здание	03. 08.2020	Вершинин Е.Г. Ерофеев В.А. Олейников А.А.
3	Путь (пути) движения внутри здания (в т.ч. пути эвакуации)	04. 08.2020	Вершинин Е.Г. Ерофеев В.А. Олейников А.А.
4	Зона целевого назначения здания (целевого посещения объекта)	04. 08.2020	Вершинин Е.Г. Ерофеев В.А. Олейников А.А.
5	Санитарно-гигиенические средства помещения	04. 08.2020	Вершинин Е.Г. Ерофеев В.А. Олейников А.А.
6	Пути движения к объекту (от остановки транспорта)	05. 08.2020	Вершинин Е.Г. Ерофеев В.А. Олейников А.А.