



ПАСПОРТ ДОСТУПНОСТИ

Объекта социальной инфраструктуры (ОСИ)

№ 3

1. Общие сведения об объекте

- 1.1. Наименование (вид) объекта: учебно-производственная аптека
1.2. Адрес объекта Россия, г. Волгоград, ул. Кирова, 113
1.3. Сведения о размещении объекта:
- часть здания, 1-й этаж, 76,2 кв.м
- наличие прилегающего земельного участка: 0 кв.м
1.4. Год постройки здания: 1973, последнего капитального ремонта: не проводился.
1.5. Дата предстоящих плановых ремонтных работ: текущего 2022

Капитального 2021

Сведения об ОСИ, расположенном на объекте:

- 1.6. Наименование организации (учреждения): Федеральное государственное бюджетное образовательное учреждение высшего образования «Волгоградский государственный медицинский университет» Министерства здравоохранения Российской Федерации, ФГБОУ ВО ВолГМУ Минздрава России
1.7. Основание для пользования объектом: безвозмездное пользование
1.8. Юридический адрес организации (учреждения): г. Волгоград, пл. Павших борцов, 1
1.9. Форма собственности: государственная
1.10. Территориальная принадлежность: муниципальная
1.11. Вышестоящая организация: Министерство здравоохранения Российской Федерации
1.12. Адрес вышестоящей организации, другие координаты: 127994, г. Москва, пер. Рохмановский, 3/25, пер.1,2,3,4

2. Характеристика деятельности организации на объекте

(по обслуживанию населения)

- 2.1. Сфера деятельности: учебно-производственная аптека
- 2.2. Виды оказываемых услуг: образовательные
- 2.3. Форма оказания услуг: на объекте
- 2.4. Категория обслуживаемого населения по возрасту: взрослые трудоспособного возраста
- 2.5. Категория обслуживаемых инвалидов: К, О, Г, С

посещаемость _____ человек
(количество обслуживаемых в день)

вместимость _____ человек

пропускная способность _____

- 2.7. Участие в исполнении ИПР инвалида, ребенка-инвалида . нет
(да, нет)

3. Состояние доступности объекта

- 3.1. Путь следования к объекту пассажирским транспортом

Автобус до остановки "Школа № 110"
(опись маршрута движения с использованием пассажирского транспорта)

наличие адаптивного пассажирского транспорта к объекту да

- 3.2. Путь к объекту от ближайшей остановки пассажирского транспорта:

3.2.1. расстояние до объекта от остановки транспорта 7 м.

3.2.2. время движения (пешком) 1 мин.

3.2.3. наличие выделенного от проезжей части пешеходного пути: Да

3.2.4. перекрестки НЕТ

(регулируемые, нерегулируемые)

3.2.5. информация на пути следования к объекту: Отсутствует

(визуальная, тактильная, звуковая)

3.2.6. перепады высоты на пути: НЕТ

их обустройство для инвалидов на коляске: _____

3.3. Вариант организации доступности ОСИ

№ п/п	Категория инвалидов (вид нарушения)	Вариант организации доступности объекта (формы обслуживания)*
1	Все категории инвалидов и МГН	ВНД
	<i>в том числе инвалиды:</i>	
2	передвигающиеся на креслах-колясках	ВНД
3	с нарушением опорно-двигательного аппарата	ВНД
4	с нарушением зрения	ВНД
5	с нарушением слуха	ДУ
6	с нарушением умственного развития	ДУ

* указывается один из вариантов: А (доступность всех зон и помещений – универсальная), Б (доступны специально выделенные участки и помещения), ДУ (доступность условная: дополнительная помощь сотрудника, услуги на дому, дистанционно), ВНД (не организована доступность).

3.4 Состояние доступности основных структурно-функциональных зон

№ п/п	Основные структурно-функциональные зоны	Состояние доступности, в том числе для основных категорий инвалидов**
1	Территория, прилегающая к зданию (участок)	ВНД (С) ДУ (У) ДП-И (К, О, Г)
2	Вход (входы) в здание	ВНД (К, О, С) ДУ (Г, У)
3	Путь (пути) движения внутри здания (в т.ч. пути эвакуации)	ВНД (К, О, С) ДУ (Г, У)
4	Зона целевого назначения (целевого посещения объекта)	ВНД (К, О, С, Г) ДУ (У)
5	Санитарно-гигиенические помещения	ВНД (К, О, С) ДУ (Г, У)
6	Система информации и связи (во всех зонах)	ВНД
7	Пути движения к объекту (от остановки транспорта)	ДП-И (К, О, Г) ДУ (У) ВНД (С)

4. **Указываются: ДП-В – доступно полностью всем; ДП-И (К, О, С, Г) – доступно полностью избирательно (указать категории инвалидов); ДЧ-В – доступно частично всем; ДЧ-И (К, О, С, Г) – доступно частично избирательно (указать категории инвалидов); ДУ – доступно условно, ВНД – временно недоступно.

3.5. Итоговое заключение о состоянии доступности ОСИ: Объект временно не доступен для К, О, С и доступен условно для Г, У. Необходимо учесть при реконструкции объекта рекомендации, прописанные в анкете к Акту обследования.

4. Управленческое решение

4.1. Рекомендации по адаптации основных структурных элементов объекта

№ п/п	Основные структурно-функциональные зоны объекта	Рекомендации по адаптации объекта (вид работы) *
1	Территория, прилегающая к зданию (участок)	ПСД, Рек на основании предлагаемого перечня возможных решений, указанных в анкете к акту обследования.
2	Вход (входы) в здание	ПСД, Рек на основании предлагаемого перечня возможных решений, указанных в анкете к акту обследования.
3	Путь (пути) движения внутри здания (в т.ч. пути эвакуации)	Орг, ПСД, КР, ТР на основании предлагаемого перечня возможных решений, указанных в анкете к акту обследования.
4	Зона целевого назначения (целевого посещения объекта)	Орг, ПСД, КР, ТР на основании предлагаемого перечня возможных решений, указанных в анкете к акту обследования.
5	Санитарно-гигиенические помещения	ПСД, КР, Рек на основании предлагаемого перечня возможных решений, указанных в акте осмотра. в анкете к акту обследования.
6	Система информации на объектах (на всех зонах)	ПСД, ТР на основании предлагаемого перечня возможных решений, указанных в анкете к акту обследования.
7	Пути движения к объекту (от остановки транспорта)	Организационные мероприятия и перечень решений, указанных в анкете к акту обследования.
8	Все зоны и участки	ПСД, КР, Рек, Орг, ТР на основании предлагаемого перечня возможных решений, указанных в анкете к акту обследования.

* - указывается вид работы по каждой зоне: ПСД – подготовка проектно-сметной документации; ТР- текущий ремонт; Стр – Строительство; КР- капитальный ремонт; Рек – реконструкция; Орг – организационные мероприятия

4.2. Период проведения работ с 01.10.2020-31.12.2022

в рамках исполнения _____

(указывается наименование документа: программы, плана)

4.3. Ожидаемый результат (по состоянию доступности) после выполнения работ по адаптации: Доступен полностью для К. О. С. Г. У.

4.4. Для принятия решения требуется :
(требуется/не требуется)

Согласование работ с надзорными органами в сфере проектирования и строительства, Техническая экспертиза; разработка проектно-сметной документации, Согласование с вышестоящей организацией (собственником объекта), Согласование с общественными организациями инвалидов.

Имеется заключение уполномоченной организации о состоянии доступности объекта (прилагается): не имеется


(наименование документа и выдавший его организации, дата)

5. Особые отметки


Паспорт сформирован на основании:


1. Приказ №354-КО от 16 марта 2020г.
2. Приказ №957-КО от 03 сентября 2020г.
3. Акт обследования объекта: № акта 3 от «31» июля 2020г.
4. Договора № ДС-069 Ю от 17.06.2020г.
5. Решения Комиссии по проведению обследования и паспортизации объекта социальной инфраструктуры (далее ОСИ) учебно-производственная аптека расположенной по адресу: Россия, г. Волгоград, ул. Кирова, 113 по его доступности для инвалидов и маломобильных групп населения (далее МГН) от «31» июля 2020 г.

Руководитель рабочей группы

 (Вершинин Е.Г.)

Члены рабочей группы

 (Олейников А.А.)

 (Ерофеев В.А.)

В том числе: представители общественных организаций инвалидов

Председатель Волгоградской областной организации общероссийской общественной организации ВОИ  (Дронова О.В.)

УТВЕРЖДАЮ
Председатель комиссии

Акинчин А.Н.



«31» июля, 2020 г.

АНКЕТА

(информация об объекте социальной инфраструктуры)

К ПАСПОРТУ ДОСТУПНОСТИ ОСИ

№ 3

1. Общие сведения об объекте

- 1.1. Наименование (вид) объекта: учебно-производственная аптека
- 1.2. Адрес объекта Россия, г. Волгоград, ул. Кирова, 113
- 1.3. Сведения о размещении объекта:
 - часть здания, 1-й этаж, 76,2 кв.м
 - наличие прилегающего земельного участка: кв.м
- 1.4. Год постройки здания: 1973, последнего капитального ремонта: не проводился.
- 1.5. Дата предстоящих плановых ремонтных работ: текущего 2022
Капитального 2021

Сведения об ОСИ, расположенном на объекте:

- 1.6. Наименование организации (учреждения): Федеральное государственное бюджетное образовательное учреждение высшего образования «Волгоградский государственный медицинский университет» Министерства здравоохранения Российской Федерации, ФГБОУ ВО ВолгГМУ Минздрава России
- 1.7. Основание для пользования объектом: безвозмездное пользование
- 1.8. Юридический адрес организации (учреждения): г. Волгоград, пл. Павших борцов,
1
- 1.9. Форма собственности: государственная
- 1.10. Территориальная принадлежность: муниципальная

УТВЕРЖДАЮ
Председатель комиссии

Акинчип А.Н.



июля, 2020 г.

АНКЕТА

(информация об объекте социальной инфраструктуры)

К ПАСПОРТУ ДОСТУПНОСТИ ОСИ

№ 3

1. Общие сведения об объекте

- 1.1. Наименование (вид) объекта: учебно-производственная аптека
- 1.2. Адрес объекта Россия, г. Волгоград, ул. Кирова, 113
- 1.3. Сведения о размещении объекта:
 - часть здания, 1-й этаж, 76,2 кв.м
 - наличие прилегающего земельного участка: кв.м
- 1.4. Год постройки здания: 1973, последнего капитального ремонта: не проводился.
- 1.5. Дата предстоящих плановых ремонтных работ: текущего 2022
Капитального 2021

Сведения об ОСИ, расположенном на объекте:

- 1.6. Наименование организации (учреждения): Федеральное государственное бюджетное образовательное учреждение высшего образования «Волгоградский государственный медицинский университет» Министерства здравоохранения Российской Федерации, ФГБОУ ВО ВолГМУ Минздрава России
- 1.7. Основание для пользования объектом: безвозмездное пользование
- 1.8. Юридический адрес организации (учреждения): г. Волгоград, пл. Павших борцов, 1
- 1.9. Форма собственности: государственная
- 1.10. Территориальная принадлежность: муниципальная

1.11. Вышестоящая организация: Министерство здравоохранения Российской Федерации

1.12. Адрес вышестоящей организации, другие координаты: 127994, г. Москва, пер. Рохмановский, 3/25, пер.1,2,3,4

2. Характеристика деятельности организации на объекте

(по обслуживанию населения)

2.1. Сфера деятельности: учебно-производственная аптека

2.2. Виды оказываемых услуг: образовательные

2.3. Форма оказания услуг: на объекте

2.4. Категория обслуживаемого населения по возрасту: взрослые трудоспособного возраста

2.5. Категория обслуживаемых инвалидов: К, О, Г, С

посещаемость человек
(количество обслуживаемых в день)

вместимость человек

пропускная способность

2.7. Участие в исполнении ИПР инвалида, ребенка-инвалида . нет
(да, нет)

3. Состояние доступности объекта

3.1. Путь следования к объекту пассажирским транспортом

Автобус до остановки "Школа № 110"

(опись маршрута движения с использованием пассажирского транспорта)

наличие адаптивного пассажирского транспорта к объекту да

3.2. Путь к объекту от ближайшей остановки пассажирского транспорта:

3.2.1. расстояние до объекта от остановки транспорта 7 м.

3.2.2. время движения (пешком) 1 мин.

3.2.3. наличие выделенного от проезжей части пешеходного пути: Да

3.2.4. перекрестки НЕТ

(регулируемые, нерегулируемые)

3.2.5. информация на пути следования к объекту: Отсутствует

(визуальная, тактильная, звуковая)

3.2.6. перепады высоты на пути: НЕТ

их обустройство для инвалидов на коляске:

3.3. Вариант организации доступности ОСИ

№ п/п	Категория инвалидов (вид нарушения)	Вариант организации доступности объекта (формы обслуживания)*
1	Все категории инвалидов и МГН <i>в том числе инвалиды:</i>	ВНД
2	передвигающиеся на креслах-колясках	ВНД
3	с нарушением опорно-двигательного аппарата	ВНД
4	с нарушением зрения	ВНД
5	с нарушением слуха	ДУ
6	с нарушением умственного развития	ДУ

* указывается один из вариантов: А (доступность всех зон и помещений – универсальная), Б (доступны специально выделенные участки и помещения), ДУ (доступность условная: дополнительная помощь сотрудника, услуги на дому, дистанционно), ВНД (не организована доступность).

4. Управленческое решение

4.1. Рекомендации по адаптации основных структурных элементов объекта

№ п/п	Основные структурно-функциональные зоны объекта	Рекомендации по адаптации объекта (вид работы) *
1	Территория, прилегающая к зданию (участок)	ПСД, Рек на основании предлагаемого перечня возможных решений, указанных в анкете к акту обследования.
2	Вход (входы) в здание	ПСД, Рек на основании предлагаемого перечня возможных решений, указанных в анкете к акту обследования.
3	Путь (пути) движения внутри здания (в т.ч. пути эвакуации)	Орг, ПСД, КР, ТР на основании предлагаемого перечня возможных решений, указанных в анкете к акту обследования.
4	Зона целевого назначения (целевого посещения объекта)	Орг, ПСД, КР, ТР на основании предлагаемого перечня возможных решений, указанных в анкете к акту обследования.
5	Санитарно-гигиенические помещения	ПСД, КР, Рек на основании предлагаемого перечня возможных решений, указанных в акте осмотра. в анкете к акту обследования.
6	Система информации на объектах (на всех зонах)	ПСД, ТР на основании предлагаемого перечня возможных решений,

		указанных в анкете к акту обследования.
7	Пути движения к объекту (от остановки транспорта)	Организационные мероприятия и перечень решений, указанных в анкете к акту обследования.
8	Все зоны и участки	ПСД, КР, Рек, Орг, ТР на основании предлагаемого перечня возможных решений, указанных в анкете к акту обследования.

* - указываются виды работ по каждой зоне: ПСД – подготовка проектно-сметной документации; ТР- текущий ремонт; Стр – Строительство; КР- капитальный ремонт; Рек – реконструкция; Орг – организационные мероприятия

УТВЕРЖДАЮ

Председатель комиссии

Акинчиц А.Н.

м.п. «31» июля 2020 г.



АКТ ОБСЛЕДОВАНИЯ

Объекта социальной инфраструктуры (ОСИ)

К ПАСПОРТУ ДОСТУПНОСТИ ОСИ

№ 3

1. Общие сведения об объекте

- 1.1. Наименование (вид) объекта: учебно-производственная аптека
- 1.2. Адрес объекта Россия, г. Волгоград, ул. Кирова, 113
- 1.3. Сведения о размещении объекта:
 - часть здания, 1-й этаж, 76,2 кв.м
 - наличие прилегающего земельного участка: 0 кв.м
- 1.4. Год постройки здания: 1973, последнего капитального ремонта: не проводился.
- 1.5. Дата предстоящих плановых ремонтных работ: текущего 2022
Капитального 2021

Сведения об ОСИ, расположенном на объекте:

- 1.6. Наименование организации (учреждения): Федеральное государственное бюджетное образовательное учреждение высшего образования «Волгоградский государственный медицинский университет» Министерства здравоохранения Российской Федерации, ФГБОУ ВО ВолГМУ Минздрава России
- 1.7. Основание для пользования объектом: безвозмездное пользование
- 1.8. Юридический адрес организации (учреждения): г. Волгоград, пл. Павших борцов, 1
- 1.9. Форма собственности: государственная
- 1.10. Территориальная принадлежность: муниципальная
- 1.11. Вышестоящая организация: Министерство здравоохранения Российской Федерации

1.12. Адрес вышестоящей организации, другие координаты: 127994, г. Москва, пер. Рохмановский, 3/25, пер.1,2,3,4

2. Характеристика деятельности организации на объекте (по обслуживанию населения)

Дополнительная информация:

3. Состояние доступности объекта

3.1. Путь следования к объекту пассажирским транспортом

Автобус до остановки "Школа № 110"

(опись маршрута движения с использованием пассажирского транспорта)

наличие адаптивного пассажирского транспорта к объекту да

3.2. Путь к объекту от ближайшей остановки пассажирского транспорта:

3.2.1. расстояние до объекта от остановки транспорта 7 м.

3.2.2. время движения (пешком) 1 мин.

3.2.3. наличие выделенного от проезжей части пешеходного пути: Да

3.2.4. перекрестки НЕТ

(регулируемые, нерегулируемые)

3.2.5. информация на пути следования к объекту: Отсутствует

(визуальная, тактильная, звуковая)

3.2.6. перепады высоты на пути: НЕТ

их обустройство для инвалидов на коляске: _____

3.3. Вариант организации доступности ОСИ

№ п/п	Категория инвалидов (вид нарушения)	Вариант организации доступности объекта (формы обслуживания)*
1	Все категории инвалидов и МГН <i>в том числе инвалиды:</i>	ВНД
2	передвигающиеся на креслах-колясках	ВНД
3	с нарушением опорно-двигательного аппарата	ВНД
4	с нарушением зрения	ВНД
5	с нарушением слуха	ДУ
6	с нарушением умственного развития	ДУ

* указывается один из вариантов: А (доступность всех зон и помещений – универсальная), Б (доступны специально выделенные участки и помещения), ДУ (доступность условная: дополнительная помощь сотрудника, услуги на дому, дистанционно), ВНД (не организована доступность).

3.4. Состояние доступности основных структурно-функциональных зон

№ п/п	Основные структурно-функциональные зоны	Состояние доступности, в том числе для основных категорий инвалидов**
1	Территория, прилегающая к зданию (участок)	ВНД (С) ДУ (У) ДП-И (К, О, Г)
2	Вход (входы) в здание	ВНД (К, О, С) ДУ (Г, У)
3	Путь (пути) движения внутри здания (в т.ч. пути эвакуации)	ВНД (К, О, С) ДУ (Г, У)
4	Зона целевого назначения (целевого посещения объекта)	ВНД (К, О, С, Г) ДУ (У)
5	Санитарно-гигиенические помещения	ВНД (К, О, С) ДУ (Г, У)
6	Система информации и связи (во всех зонах)	ВНД
7	Пути движения к объекту (от остановки транспорта)	ДП-И (К, О, Г) ДУ (У) ВНД (С)

4. **Указываются: ДП-В – доступно полностью всем; ДП-И (К, О, С, Г) – доступно полностью избирательно (указать категории инвалидов); ДЧ-В – доступно частично всем; ДЧ-И (К, О, С, Г) – доступно частично избирательно (указать категории инвалидов); ДУ – доступно условно, ВНД – временно недоступно.

3.5. Итоговое заключение о состоянии доступности ОСИ: Объект временно не доступен для К, О, С и доступен условно для Г, У. Необходимо учесть при реконструкции объекта рекомендации, прописанные в анкете к Акту обследования.

4. Управленческое решение

4.1. Рекомендации по адаптации основных структурных элементов объекта

№ п/п	Основные структурно-функциональные зоны объекта	Рекомендации по адаптации объекта (вид работы) *
1	Территория, прилегающая к зданию (участок)	ПСД, Рек на основании предлагаемого перечня возможных решений, указанных в анкете к акту обследования.
2	Вход (входы) в здание	ПСД, Рек на основании предлагаемого перечня возможных решений, указанных в анкете к акту обследования.
3	Путь (пути) движения внутри здания (в т.ч. пути эвакуации)	Орг, ПСД, КР, ТР на основании предлагаемого перечня возможных решений, указанных в анкете к акту обследования.
4	Зона целевого назначения (целевого посещения объекта)	Орг, ПСД, КР, ТР на основании предлагаемого перечня возможных решений, указанных в анкете к акту обследования.
5	Санитарно-гигиенические помещения	ПСД, КР, Рек на основании предлагаемого перечня возможных решений, указанных в акте осмотра. в анкете к акту обследования.
6	Система информации на объектах (на всех зонах)	ПСД, ТР на основании предлагаемого перечня возможных решений, указанных в анкете к акту обследования.
7	Пути движения к объекту (от остановки транспорта)	Организационные мероприятия и перечень решений, указанных в анкете к акту обследования.
8	Все зоны и участки	ПСД, КР, Рек, Орг, ТР на основании предлагаемого перечня возможных решений, указанных в анкете к акту обследования.

* - указываются виды работ по каждой зоне: ПСД – подготовка проектно-сметной документации; ТР- текущий ремонт; Стр – Строительство; КР- капитальный ремонт; Рек – реконструкция; Орг – организационные мероприятия

4.2. Период проведения работ с 01.10.2020-31.12.2022

в рамках исполнения _____

(указывается наименование документа: программы, плана)

3. Ожидаемый результат (по состоянию доступности) после выполнения работ по адаптации: Доступен полностью для К. О. С. Г. У.

4.4. Для принятия решения требуется :
(требуется/не требуется)

Согласование работ с надзорными органами в сфере проектирования и строительства, Техническая экспертиза; разработка проектно-сметной документации, Согласование с вышестоящей организацией (собственником объекта), Согласование с общественными организациями инвалидов.

Имеется заключение уполномоченной организации о состоянии доступности объекта (прилагается): не имеется


(наименование документа и выдавший его организации, дата)

5. Особые отметки


Результаты обследования (приложение 3):

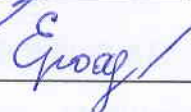
- | | | |
|---|----------|-------|
| 1. Территории, прилегающей к объекту | на _____ | 3 л. |
| 2. Входа (входов) в здание | на _____ | 6 л. |
| 3. Путей движения в здании | на _____ | 9 л. |
| 4. Зоны целевого назначения объекта | на _____ | 6 л. |
| 5. Санитарно-гигиенические(бытовые) помещения | на _____ | 12 л. |
| 6. Системы информации (и связи) на объекте | на _____ | 11 л. |
| 7. Специальные требования | на _____ | 4 л. |

Руководитель рабочей группы


 (Вершинин Е.Г.)

Члены рабочей группы

 (Олейников А.А.)

 (Ерофеев В.А.)

В том числе: представители общественных организаций инвалидов

Председатель Волгоградской областной организации общероссийской общественной организации ВОИ  (Дронова О.В.)

УТВЕРЖДАЮ

Председатель комиссии

Акинчиц А.Н.



м.п. «31» июля 2020 г.

**Решение комиссии по итогу обследования
Объекта социальной инфраструктуры (ОСИ)**

№ 3

1. Общие сведения об объекте

- 1.1. Наименование (вид) объекта: учебно-производственная аптека
- 1.2. Адрес объекта Россия, г. Волгоград, ул. Кирова, 113
- 1.3. Сведения о размещении объекта:
- часть здания, 1-й этаж, 76,2 кв.м
- наличие прилегающего земельного участка: 0 кв.м
- 1.4. Год постройки здания: 1973, последнего капитального ремонта: не проводился.
- 1.5. Дата предстоящих плановых ремонтных работ: текущего 2022
Капитального 2021

Сведения об ОСИ, расположенном на объекте:

- 1.6. Наименование организации (учреждения): Федеральное государственное бюджетное образовательное учреждение высшего образования «Волгоградский государственный медицинский университет» Министерства здравоохранения Российской Федерации, ФГБОУ ВО ВолГМУ Минздрава России
- 1.7. Основание для пользования объектом: безвозмездное пользование
- 1.8. Юридический адрес организации (учреждения): г. Волгоград, пл. Павших борцов,

2. Состояние доступности объекта

2.1. Путь следования к объекту пассажирским транспортом

Автобус до остановки "Школа № 110"

(опись маршрута движения с использованием пассажирского транспорта)

наличие адаптивного пассажирского транспорта к объекту да

2.2. Путь к объекту от ближайшей остановки пассажирского транспорта:

2.2.1. расстояние до объекта от остановки транспорта 7 м.

2.2.2. время движения (пешком) 1 мин.

2.2.3. наличие выделенного от проезжей части пешеходного пути: Да

2.2.4. перекрестки НЕТ

(регулируемые, нерегулируемые)

2.2.5. информация на пути следования к объекту: Отсутствует

(визуальная, тактильная, звуковая)

2.2.6. перепады высоты на пути: НЕТ

их обустройство для инвалидов на коляске: _____

3. Итоговая оценка доступности ОСИ

№ п/п	Категория инвалидов (вид нарушения)	Вариант организации доступности объекта (формы обслуживания)*
1	Все категории инвалидов и МГН	ВНД
	<i>в том числе инвалиды:</i>	
2	передвигающиеся на креслах-колясках	ВНД
3	с нарушением опорно-двигательного аппарата	ВНД
4	с нарушением зрения	ВНД
5	с нарушением слуха	ДУ
6	с нарушением умственного развития	ДУ

* указывается один из вариантов: А (доступность всех зон и помещений – универсальная), Б (доступны специально выделенные участки и помещения), ДУ (доступность условная: дополнительная помощь сотрудника, услуги на дому, дистанционно), ВНД (не организована доступность).

4. Состояние доступности основных структурно-функциональных зон

№ п/п	Основные структурно-функциональные зоны	Состояние доступности, в том числе для основных категорий инвалидов**
1	Территория, прилегающая к зданию (участок)	ВНД (С) ДУ (У) ДП-И (К, О, Г)
2	Вход (входы) в здание	ВНД (К, О, С) ДУ (Г, У)
3	Путь (пути) движения внутри здания (в т.ч. пути эвакуации)	ВНД (К, О, С) ДУ (Г, У)
4	Зона целевого назначения (целевого посещения объекта)	ВНД (К, О, С, Г) ДУ (У)
5	Санитарно-гигиенические помещения	ВНД (К, О, С) ДУ (Г, У)
6	Система информации и связи (во всех зонах)	ВНД
7	Пути движения к объекту (от остановки транспорта)	ДП-И (К, О, Г) ДУ (У) ВНД (С)


5. **Указываются: ДП-В – доступно полностью всем; ДП-И (К, О, С, Г) – доступно полностью избирательно (указать категории инвалидов); ДЧ-В – доступно частично всем; ДЧ-И (К, О, С, Г) – доступно частично избирательно (указать категории инвалидов); ДУ – доступно условно, ВНД – временно недоступно.

5. **Итоговое заключение о состоянии доступности ОСИ:** Объект временно не доступен для К, О, С и доступен условно для Г, У. Необходимо учесть при реконструкции объекта рекомендации, прописанные в анкете к Акту обследования.

Руководитель рабочей группы


_____ (Вершинин Е.Г.)

Члены рабочей группы


_____ (Олейников А.А.)


_____ (Ерофеев В.А.)

ООО «Доступная среда»
(Экспертный центр СДС ВОИ № ЭЦ-01-1900012)
400004, Россия, г.Волгоград, ул.Елецкая, 587
тел./факс 8(937) 555-33-22
ИНН 3455054171\ КПП 346001001;
ОГРН 1193443000992

**Решение о формировании комиссии
по обследованию 8-ми объектов ОСИ:**

Федеральное государственное бюджетное образовательное учреждение
высшего образования «Волгоградский государственный медицинский
университет» Министерства здравоохранения Российской Федерации,
ФГБОУ ВО ВолгГМУ Минздрава России

15.07.2020 года

г. Волгоград

О создании комиссии по проведению обследования и паспортизации 8-ми объектов социальной инфраструктуры (далее ОСИ) по их доступности для инвалидов и маломобильных групп населения (далее МГН) расположенных по адресам:

- 1) г. Волгоград, ул. Никитина, д. 64
- 2) г. Волгоград, ул. Новороссийская, д. 39
- 3) г. Волгоград, ул. Пугачевская, д. 3
- 4) г. Волгоград, ул. Дегтярева, д. 49
- 5) г. Волгоград, ул. Хиросимы, д. 8
- 6) г. Волгоград, ул. Козловская, д. 45а
- 7) г. Волгоград, ул. Ким, д. 18
- 8) г. Волгоград, ул. Кирова, д. 113



В соответствии с ФЗ 181 от 24.11.1995г. "О социальной защите инвалидов в Российской Федерации", Приказ Минтруда России №627 от 25 декабря 2012 г., СП 59.1330.2016, с целью определения доступности объектов ОСИ

1. Создать комиссию и утвердить ее состав по проведению обследования и паспортизации объекта ОСИ (Приложение 1);

2. Утвердить план-график проведения обследования и паспортизации образовательной организации (Приложение 2);

3. Комиссии провести обследование 8-ми объектов социальной инфраструктуры (далее ОСИ) по их доступности для инвалидов и маломобильных групп населения (далее МГН) расположенных по адресам:

1) г. Волгоград, ул. Никитина, д. 64

2) г. Волгоград, ул. Новороссийская, д. 39

3) г. Волгоград, ул. Пугачевская, д. 3

4) г. Волгоград, ул. Дегтярева, д. 49

5) г. Волгоград, ул. Хиросимы, д. 8

6) г. Волгоград, ул. Козловская, д. 45а

7) г. Волгоград, ул. Ким, д. 18

8) г. Волгоград, ул. Кирова, д. 113

4. Комиссии по результатам обследования здания и прилегающей территории до 30.08.2020г. разработать паспорта доступности объектов для инвалидов и МГН.

Ген. Директор ООО «Доступная среда»

Ерофеев
Ерофеев В.А.



Состав рабочей группы по проведению обследования и паспортизации

8-ми объектов социальной инфраструктуры (далее ОСИ) по их доступности для инвалидов и маломобильных групп населения (далее МГН) расположенных по адресам:

- 2) г. Волгоград, ул. Никитина, д. 64
- 2) г. Волгоград, ул. Новороссийская, д. 39
- 3) г. Волгоград, ул. Пугачевская, д. 3
- 4) г. Волгоград, ул. Дегтярева, д. 49
- 5) г. Волгоград, ул. Хиросимы, д. 8
- 6) г. Волгоград, ул. Козловская, д. 45а
- 7) г. Волгоград, ул. Ким, д. 18
- 8) г. Волгоград, ул. Кирова, д. 113

Руководитель рабочей группы: Вершинин Е.Г. (Начальник отдела инклюзивного образования ФГБОУ ВО ВолгГМУ Минздрава России)

Члены рабочей группы:

Ерофеев В.А. – главный эксперт ООО "Доступная среда";

Олейников А.А. – эксперт ООО "Доступная среда"

План-график проведения обследования и паспортизации

объекта ОСИ: учебно-производственная аптека

Расположенного по адресу: Россия, г. Волгоград, ул. Кирова, 113

Сведения о размещении объекта:

- часть здания, 1-й этаж, 76,2 кв.м

- наличие прилегающего земельного участка: 0 кв.м

№ п/п	Наименование объекта	Дата исполнения	Ответственные
1	Вход (выходы) в здание	28. 07.2020	Вершинин Е.Г. Ерофеев В.А. Олейников А.А.
2	Путь (пути) движения внутри здания (в т.ч. пути эвакуации)	28. 07.2020	Вершинин Е.Г. Ерофеев В.А. Олейников А.А.
3	Зона целевого назначения здания (целевого посещения объекта)	29. 07.2020	Вершинин Е.Г. Ерофеев В.А. Олейников А.А.
4	Санитарно-гигиенические средства помещения	29. 07.2020	Вершинин Е.Г. Ерофеев В.А. Олейников А.А.
5	Пути движения к объекту (от остановки транспорта)	30. 07.2020	Вершинин Е.Г. Ерофеев В.А. Олейников А.А.